

HARRY KOLB

# REISEPROGRAMM



HARRY KOLB

**Teilnehmer:** Herr Andreas Ramseier  
Frau Tamaris Keller

## Reiseprogramm



### 06.09.2019, Fr: ZÜRICH – SINGAPORE

10:15 Uhr Späteste Einfindung im Flughafen Zürich Kloten, Abflug **2**, Reihe **1** an einem Business-Klasse Abfertigungsschalter der SINGAPORE AIRLINES. Gepäckaufgabe bis Perth, Bordkartenaushändigung, Sicherheits- und Ausreisekontrolle.

**Information:** Als Gäste in der Business-Klasse von Singapore Airlines geniessen Sie im Dock **E** die Vorzüge der SWISS Senator- und Business-Lounge (beim Flugsteig 37E).

Alternativ empfehlen wir Ihnen ab 23 Stunden vor Abflug das Web-Check-in auf [www.sia.com](http://www.sia.com) zu nutzen. Mit der ausgedruckten Bordkarte vereinfacht sich die Gepäckaufgabe am Flughafen, sollten Sie z.B. verspätet anreisen.

11:45 Uhr Abflug ab Zürich mit einem Airbus A 380-800 der SINGAPORE AIRLINES, Flug **SQ 0345** nach Singapore, Changi, internationaler Flughafen.

Reisedauer: 12 Stunden 10 Minuten  
Sitzplätze: 16 D, Gang + 16 F, Gang  
Service: Hauptmahlzeit, Imbiss, Getränke  
Krisworld Audio- und Video Bordunterhaltung



### 07.09.2019, Sa: SINGAPORE – PERTH

05:55 Uhr Ankunft im Flughafen Singapore Changi, Terminal **3**. Informationen zu Ihrem Weiterflug erhalten Sie vor der Landung auf Abruf im On-Board Unterhaltungssystem sowie nach der Landung am Transfer-Schalter der Singapore Airlines.

**Information:** Während Ihres Aufenthalts steht Ihnen die «Silver Kris»-Business-Klasse Lounge der Singapore Airlines in der Ebene **3** bei den A-Flugsteigen zur Verfügung. Zusätzlich bietet Ihnen der Flughafen verschiedene Einkaufs- und Verpflegungsmöglichkeiten.

07:40 Uhr Abflug ab Singapore mit einer Boeing 777-200 (Triple Seven) der SINGAPORE AIRLINES, Flug **SQ 0213** nach Perth, internationaler Flughafen.

Reisedauer: 05 Stunden 10 Minuten  
Sitzplätze: 12 D, Gang + 12 F, Gang  
Service: Hauptmahlzeit, Imbiss, Getränke  
Krisworld Audio- und Video Bordunterhaltung

12:50 Uhr

Ankunft in Perth, internationale Ankünfte. Erledigung der Einreiseformalitäten (Visa-Destination Australien), Gepäckentgegennahme und Zollkontrolle. Bitte beachten Sie die sehr strengen Vorschriften bei der Einfuhr von Lebensmitteln, auf die Sie spätestens auf dem Hinflug aufmerksam gemacht werden.

**Wichtig:** Ankommende Gäste werden vor der Landung wegen strenger Gesundheitsvorschriften im Flugzeug mit einem Desinfektionsmittel besprüht.

Das Mietwagenbüro befindet sich in der Ankunftshalle im Flughafengebäude.

Übernahme des Mietwagens der Kategorie JS (GFAR) Mittelklasse SUV, Typ **Toyota Kluger oder ähnlich**, 5-türig, 5 (+2) Personen, max. 2 grosse Koffer oder bis zu 3 Koffer / Reisetaschen mittlerer Grösse, automatische Gangschaltung, Klimaanlage.

GPS auf Anfrage und gegen Kosten zubuchbar.

### **Sunny Cars / Europcar Australia**

Flughafen Perth

Ankunftshalle

Internationaler Terminal 1 + 2 (C)

6104 Perth WA

Australien

Tel. Nr.: +61 8 9237 43 30

Buchungsnummer:

8780326

Angemeldeter Fahrer:

Herr Andreas Ramseier

Fahrausweis:

Internationaler Führerausweis

Gültige Kreditkarte:

vom angemeldeten Fahrer

Einweggebühr:

-

- Unlimitierte Kilometer
- Vollkaskoschutz mit Erstattung der Selbstbeteiligung inkl. Schäden und Diebstahl von Autoradio und Navigationssystem (mobil oder eingebaut) bei Einbruch
- KFZ-Diebstahlschutz mit Erstattung der Selbstbeteiligung
- Erstattung von Schäden an Glas, Dach, Reifen, Unterboden (inklusive Ölwanne) und Kupplung
- Haftpflichtversicherung lt. Mietbedingungen
- Zusatzhaftpflichtversicherung in Höhe von 7,5 Mio. Euro
- Unfallversicherung (PAI): inklusive einer Deckung bis zu 20.000 Euro pro Person im Mietwagen
- Erstattung der Abschleppkosten und Erstattung der Kosten für den Verlust / die Beschädigung von Fahrzeugschlüssel und -papieren
- Lokale Steuern
- Flughafengebühren
- Erstattung der Unfallbearbeitungsgebühr
- Mindestens 1 Zusatzfahrer inklusive
- Tankregelung: Rückgabe wie Übernahme. Sie geben das Auto mit der gleichen Menge Benzin zurück, mit der Sie es erhalten haben.

### **ACHTUNG:**

In Australien herrscht Linksverkehr.

Bitte fahren Sie umsichtig und nehmen Sie sich auf dem Weg in die Stadt genügend Zeit.






### Miss Maud Swedish Hotel\*\*\*\*+

97 Murray Street  
Perth WA 6000  
Australien

Tel. Nr.: +61 8 9325 39 00  
Webseite: [www.missmaudhotel.com/au](http://www.missmaudhotel.com/au)

1 Superior Zimmer, Kingsize Bett  
Klimaanlage, Bad od. Dusche, WC  
Kontinentales Frühstück

Es fallen allenfalls lokale Resort- und/oder Parkplatzgebühren an.



Miss Maud Swedish Hotel



## 08.09.2019, So: PERTH (Tagesausflug nach Fremantle)

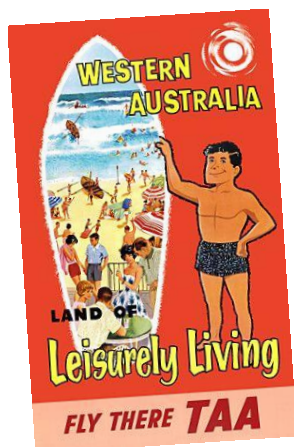
Kontinentales Frühstück im Hotel.

Ganzer Tag

Zu Ihrer freien Verfügung.

### Perth Informationen:

Gründung: 1829  
Einwohnerzahl: 2'044'000  
Koordinaten: 31° 57' S, 115° 51' O



Perth ist die Hauptstadt von Western Australia und für sein grünes Zentrum, eine ausgeprägte Kulturszene sowie ein interessantes Nachtleben bekannt. Das Zentrum liegt am Ufer des Swan Rivers, von dem man im Osten die hügeligen Darling Ranges und im Westen den grossen Kings Park sieht. In der Stadt selbst sowie in der Umgebung gibt es viele Sehenswürdigkeiten, zu denen unter anderem Strände, Nationalparks und Weingüter gehören, die in weniger als einer Stunde mit dem Auto oder den öffentlichen Verkehrsmitteln zu erreichen sind. Wegen des internationalen Flughafens und der recht zentralen Westküstenlage ist die Stadt zudem der ideale Ausgangspunkt für Ausflüge in die verschiedenen Regionen Westaustraliens sowie für einen Trip rund ums Land. Die Strände des Indischen Ozeans sind nur wenige Kilometer westlich von der City entfernt und locken sowohl Surfer und Sonnenanbeter als auch Stadtliebhaber an.

## ÜBERNACHTUNG IM MISS MAUD SWEDISH HOTEL, PERTH

### **Highlights und Empfehlungen:**

Die tolle Aussicht auf die beeindruckende Skyline und den Swan River genießen im Kings Park, einen Kaffee trinken und am Hafen essen gehen in dem alternativen Stadtzentrum von Fremantle, Badespass, gute Laune, Cocktail schlürfen und Relaxen am hübschen Cottesloe Beach. Wein- und Gourmet-Tour durch das idyllische Weinanbaugebiet Swan Valley. Party, China Town und jedes Menge Backpacker im nachtaktiven Northbridge. Ausgiebiges Shopping in der lebendigen Hay Street Mall im modernen Central Business District. Mit dem Fahrrad Rottneest Island mit seinen Traumstränden und niedlichen Quokkas besuchen. Fähr-, Segel-, Kanu- und Flussfahrt vom Barrack Square beim Swan Bell Tower.



Die Skyline der grössten Stadt von Westaustralien

### **Empfohlener Tagesausflug nach Fremantle.**

Perths benachbarte Hafenstadt Fremantle (auch liebevoll Freo genannt) ist mit dem Auto oder Zug nur 30 Minuten von der Stadt entfernt. Oder Sie können in der Barrack Street auf die Fähre steigen, um gemächlich auf dem Swan River entlangzufahren.

Im pulsierenden Fremantle verschmilzt Altes mit Neuem zu einer einzigartigen Kulturerfahrung. In einem der am besten erhaltenen Beispiele einer Hafenstrasse aus dem 19. Jahrhundert kann man maritime, Sträflings- und Kolonialgeschichte erkunden, während die geschäftigen Märkte, lebhaften Bars und legeren Strassencafés Ihnen einen Eindruck vom Leben mit den Einheimischen im 21. Jahrhundert vermitteln.



**ÜBERNACHTUNG IM MISS MAUD SWEDISH HOTEL, PERTH**

**09.09.2019, Mo: PERTH (Swan Valley)**

Kontinentales Frühstück im Hotel.

Ganzer Tag

Zu Ihrer freien Verfügung.



### **Empfohlener Tagesausflug nach Swan Valley.**

Das Swan Valley ist von Norden am besten über den Great Northern Highway, von Osten über den Great Eastern Highway und von Süden über den Reid Highway zu erreichen. TransWA und Transperth fahren mit Bussen sowie den Zügen der Midland Line die Stadtteile Midland und Guildford an. Zur genaueren Erkundung der Weinregion ist allerdings die Teilnahme an einer Tour oder ein eigenes Fahrzeug von erheblichem Vorteil.

Das Swan Valley ist wegen seiner vielen Weingüter, zahlreichen Restaurants, Cafés und Kunstgalerien im Nordwesten der Umgebung von Perth (Western Australia) ein beliebtes Tagesausflugsziel. Eigentlich beginnt das Tal bereits in Guildford, einem Vorort von Perth, in dem man sich beim Visitor Centre eine Karte zum Erkunden der einzelnen Weingüter und der weiteren Sehenswürdigkeiten besorgen kann. Guildford (ca. 2.000 Einwohner) selbst verfügt über historische Gebäude, einen Fluss mit Picknickplätzen, Pubs, 4 Heritage Walks und einen hübschen Park am Stirling Square. Auf der James Street gibt es viele Cafés und an der Swan Street findet man ein kleines Einkaufsviertel. In Midland (ca. 4.000 Einwohner) existieren zudem zahlreiche Einkaufszentren, weshalb sich hier auch die ein oder andere Besorgung machen lässt.



### **Empfohlene Aktivitäten und Sehenswürdigkeiten:**

Von Guildford oder Midland geht es dann Richtung Norden über die West Swan Road und den Great Northern Highway nach Upper Swan. Auf dem 32km langen Rundweg namens Swan Valley Food and Wine Trail kommt man an etwa 40 Weingütern, diversen Restaurants, Cafés, Destillieren und Kunstgalerien vorbei. Ausserdem kann man an verschiedenen Plätzen Produkte wie Honig oder Schokolade direkt vom Erzeuger erwerben. In der Region gibt es an die 150 Weingüter, 5 Bierbrauereien und 70 Restaurants/Cafés. Zwei der Kaffeehäuser werden nach deutschem Vorbild geführt, verkaufen ihr eigenes Bier und stellen Süßigkeiten her. Kostproben gehören zu einer ordentlichen Tour durch das Weinanbaugebiet natürlich auch dazu, bevor man sich letztendlich für eines der Produkte entscheidet. Darüber hinaus kann man einen der vielen Wanderwege, Radwege und Scenic Drives nutzen. Spaziergänge bieten sich unter anderem im John Forrest National Park (beispielsweise auf dem Eagle View Walk Trail), im Walyunga National Park, im Pickering Brook National Park oder im Sandy Beach Reserve an. Westlich vom Swan Valley liegt der 4'000 Hektar grosse Whiteman Park mit einem Museum, mehreren Spazierpfaden, Picknick- und Spielplätzen. Da der Swan River durch das Tal fließt, sind hier Boots-, Kanu- oder Kajaktouren eine gute Option, die Region zu erkunden.



**ÜBERNACHTUNG IM MISS MAUD SWEDISH HOTEL, PERTH**

**10.09.2019, Di: PERTH (Rottnest Island)**

Kontinentales Frühstück im Hotel.

Ganzer Tag

Zu Ihrer freien Verfügung.

**Empfohlener Tagesausflug nach Rottnest Island.**

Die Anreise ist mit der Fähre, dem Flugzeug, dem Helikopter oder einem eigenen Boot möglich. Die meisten Besucher nutzen den täglichen Fährservice, den man von beziehungsweise nach Fremantle (Rous Head oder Victoria Quay), Perth (Barrack Street Jetty) und Hillarys Boat Harbour in Anspruch nehmen kann. Die Fahrpreise hängen von der zurückzulegenden Entfernung und somit vom Abfahrtsort ab. So kostet die Abfahrt von Fremantle am wenigsten und von Perth am meisten. Die Fahrzeit beträgt zwischen 25 und 90 Minuten. Da auf der gesamten Insel keine privaten Motorfahrzeuge gestattet werden, kann man sich entweder zu Fuss oder mit dem Fahrrad fortbewegen. Man hat die Möglichkeit, in Thomson Bay ein Fahrrad zu mieten oder gegen eine Gebühr sein eigenes Rad auf dem Fährweg mit nach Rotto zu bringen. Wenn man sowohl den Weg zu Fuss als auch den Weg mit dem Fahrrad scheut, dann bieten sich die etwa stündlich verkehrenden Busse auf der Insel an, welche auf ihrer täglichen Rundfahrt bis zu 18 Haltestellen anfahren. Ein kostenloser Bus verbindet zudem den Flughafen mit diversen Unterkünften. Die letzte Option besteht im Captain Hussey Zug, der regelmässig von der Settlement Railway Station am Oliver Hill ablegt.



Rottnest Island ist wegen der Quokkas, seiner schönen Strände und der recht unberührten Natur ideal zum Schnorcheln, Planschen, Wandern und Relaxen. Die Insel trägt den Spitznamen Rotto, liegt etwa 19km vor der Küste von Fremantle und somit in der Umgebung von Perth in Western Australia. 11km x 4,5km misst das kleine Naturparadies, in dem nur etwa 300 Einwohner ihren festen Wohnsitz angemeldet haben. Während der Ferienzeit im Sommer besiedeln allerdings teilweise 15'000 Besucher auf einmal die Insel. Auf der Insel ist nicht nur der Privatbesitz von Land, sondern auch das Verwenden eines privaten, motorisierten Fahrzeuges untersagt, was allerdings gewisse Vorteile mit sich bringt. Der einzige Ort auf Rottnest Island ist das historische Dorf namens Thomson Bay, in dem es die meisten kulturellen Einrichtungen und allgemein nützlichen Lokalitäten gibt.

Das **Rottnest Island Visitor Centre** befindet sich am Ende des Hauptpiers in der Thomson Bay Siedlung.

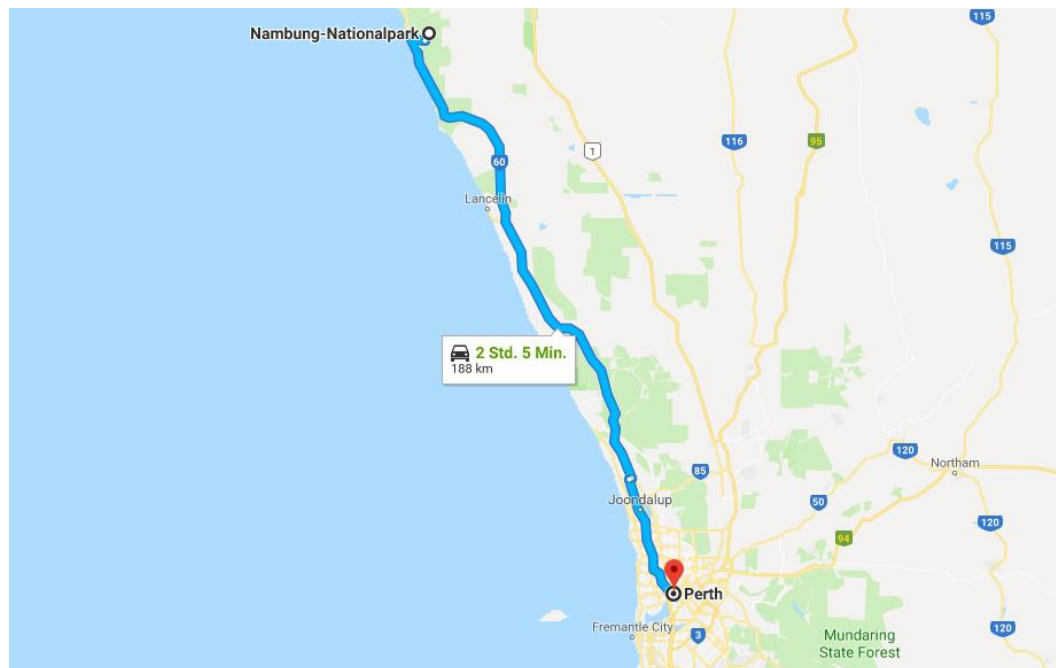
**ÜBERNACHTUNG IM MISS MAUD SWEDISH HOTEL, PERTH**

**11.09.2019, Mi: PERTH – PINNACLES (Nambung Nationalpark)**

Kontinentales Frühstück im Hotel.

Ganzer Tag

Fahrt in nördlicher Richtung zum Nambung Nationalpark, wo Sie am Nachmittag die «Pinnacles» in Eigenregie besuchen werden.



Tagesetappe: 188 Kilometer

Ungefähre Fahrtdauer: 2 Stunden 05 Minuten

**Nambung Nationalpark Informationen:**

Ab Perth fahren Sie mit dem Mietwagen auf dem Indian Ocean Drive, der sich bis nach Exmouth am Ningaloo Reef erstreckt, in Richtung Norden. Den Nambung-Nationalpark, der auch mit Reisebussen und auf geführten Geländewagen-Touren angefahren wird, erreicht man ab Perth in etwas mehr als zwei Stunden.

Der Nambung-Nationalpark ist von einer für Westaustralien typischen Wüstenlandschaft geprägt, in der die Pinnacles, die vom Wetter geformten Felstürme, aus den gelben Sanddünen emporragen. Der Park liegt an einem idyllischen Küstenstreifen am tiefblauen Indischen Ozean, etwa zwei Autostunden nördlich von Perth entfernt. Das nahe Fischerdorf Cervantes, lockt mit weissen Stränden, Korallenriffen und dem Lake Thetis, einem Salzsee, in dem unzählige lebende Fossilien zu finden sind. Erleben Sie im Badgingarra-Nationalpark die artenreiche Tierwelt aus nächster Nähe und entdecken Sie die Nationalparks und idyllischen Sandstrände von Jurien Bay. Ab hier winden sich malerische Wanderwege an den uralten Kalksteinsäulen der Pinnacles vorbei. Diese sind zu tausenden in der Wüstenlandschaft verstreut und verleihen dem Ort ein unheimliches und ausserirdisch wirkendes Flair. Die Pinnacles sind in Millionen von Jahren aus Muscheln entstanden und stammen aus einer Zeit als diese Landschaft noch Meeresboden war.





Die Pinnacles, über Jahrmillionen entstanden.



### Hotel **Pinnacles Edge Resort\*\*\*\***

7 Aragon Street  
Cervantes WA 6511  
Australien

Tel. Nr.: + 61 8 9652 77 88

Webseite: [pinnaclesedgeresort.com/au](http://pinnaclesedgeresort.com/au)

1 Deluxe Spa Suite

Klimaanlage, Bad od. Dusche, WC

Ohne Mahlzeiten

Es fallen allenfalls lokale Resort-, Nationalpark- und/oder Parkplatzgebühren an.



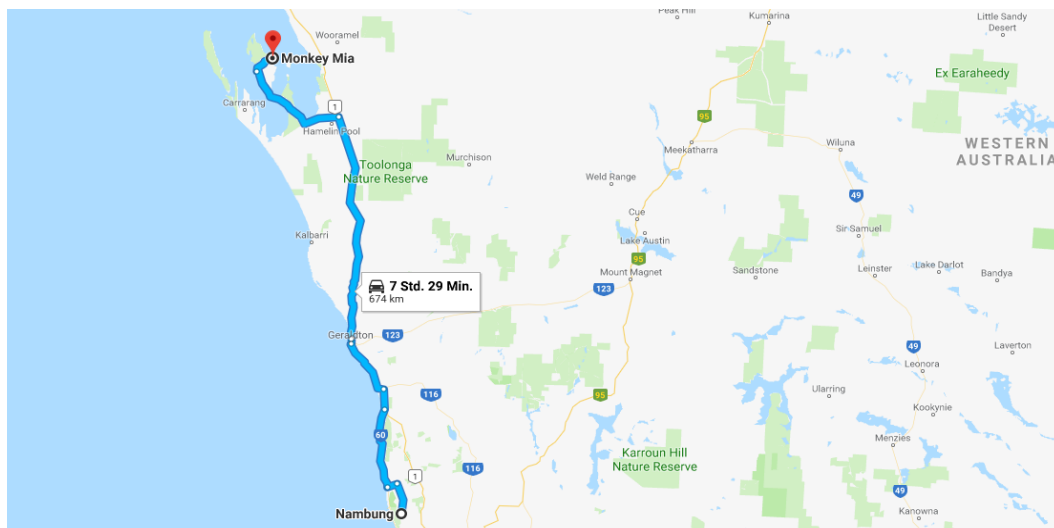
## ÜBERNACHTUNG IM PINNACLES EDGE RESORT, CERVANTES

**12.09.2019, Do: PINNACLES (Nambung Nationalpark) – MONKEY MIA**

Frühstück im Hotel auf eigene Kosten.

Ganzer Tag

Fahrt in nördlicher Richtung nach Monkey Mia. Wir empfehlen Ihnen, die Mittagspause in der fünftgrößten Stadt Westaustraliens, in Geraldton, zu planen. Die Stadt ist heute ein wichtiges Fischfang-, Schafzucht-, Tagebau-, Weizen- und Tourismuszentrum. Geraldton ist zugleich ein bedeutender Hafen.



Tagesetappe: 674 Kilometer

Ungefähre Fahrtdauer: 7 Stunden 29 Minuten



**Hotel RAC Monkey Mia Dolphin Resort\*\*\*+**

1 Monkey Mia Road

Monkey Mia WA 6537

Australien

Tel. Nr.: +61 8 9948 13 20

Webseite:

[www.parksandresorts.rac.com.au/monkey-mia/](http://www.parksandresorts.rac.com.au/monkey-mia/)

2-Bedroom Beachfront Villa

Klimaanlage, Bad od. Dusche, WC

Ohne Mahlzeiten

Es fallen allenfalls lokale Resort-, Nationalpark- und/oder Parkplatzgebühren an.

Das Resort bietet Ihnen zwei Restaurants, zwei Swimming-Pools, Tennisplätze, einen Souvenirshop, Kanu- und Kayak-Vermietung, ein Tour Desk, eine Bar, einen ATM-Geldautomaten sowie direkten Zugang zum weissen Sandstrand der Shark Bay. Monkey Mia, im UNESCO Welterbe der nordöstlichen, grossen Halbinsel der Shark Bay gelegen, ist berühmt für die wildlebenden Delfine, die vormittags mehrfach an den Strand kommen, um sich aus der Hand füttern zu lassen

**ÜBERNACHTUNG IM RAC MONKEY MIA DOLPHIN RESORT**

**13.09.2019, Fr: MONKEY MIA**

Frühstück im Hotel auf eigene Kosten.

Ganzer Tag

Individuelle Tagesgestaltung in der Umgebung von Monkey Mia und Denham.

**Die verspielten Delfine von Monkey Mia gehören zu den grössten Attraktionen der Weltnaturerbe-Region Shark Bay.**

Blauer Himmel und Sonnenschein praktisch das ganze Jahr über: Monkey Mia ist das ideale Reiseziel für einen entspannten Urlaubsaufenthalt oder adrenalintreibende Outback-Abenteuer. Die immense, 2,2 Millionen Hektar grosse Shark Bay - einer von wenigen Orten weltweit, die alle vier UNESCO-Kriterien für Naturgüter erfüllen - bietet vor allem einzigartige Erlebnisse rund um die Meereswelt und ihre Bewohner.

Das Monkey Mia Reserve liegt an der Ostküste der Peron Peninsula in der Weltnaturerbe-Region Shark Bay. Der vielleicht grösste Anziehungspunkt in der an Naturattraktionen reichen Region sind die verspielten Delfine von Monkey Mia. Seit über 40 Jahren besuchen die kontaktfreudigen Tiere regelmässig den Strand von Monkey Mia. Unter der Aufsicht von Park-Rangers können Sie im knietiefen Wasser beim Füttern der Delfine helfen. Da es sich bei den Grossen Tümmlern um wildelebende Tiere handelt, schwanken die Grösse der Schulen und die genauen Fütterungszeiten. Generell zeigen sich die Delfine jedoch bis zu dreimal täglich, vor allem morgens, am Ufer. **Halten Sie sich in der Nähe des Monkey Mia Dolphin Resort auf, um ihre Ankunft nicht zu verpassen.** Bei einer Bootsfahrt zur Insel Dirk Hartog Island sind neben Delfinen noch zahlreiche weitere Meeresbewohner zu beobachten, darunter Seekühe, Wale und Schildkröten. Die ruhigen Gewässer vor Monkey Mia lassen sich auch gut im gemieteten Kajak erkunden.



Monkey Mia, berühmt für seine zutraulichen Delfine

**ÜBERNACHTUNG IM RAC MONKEY MIA DOLPHIN RESORT**

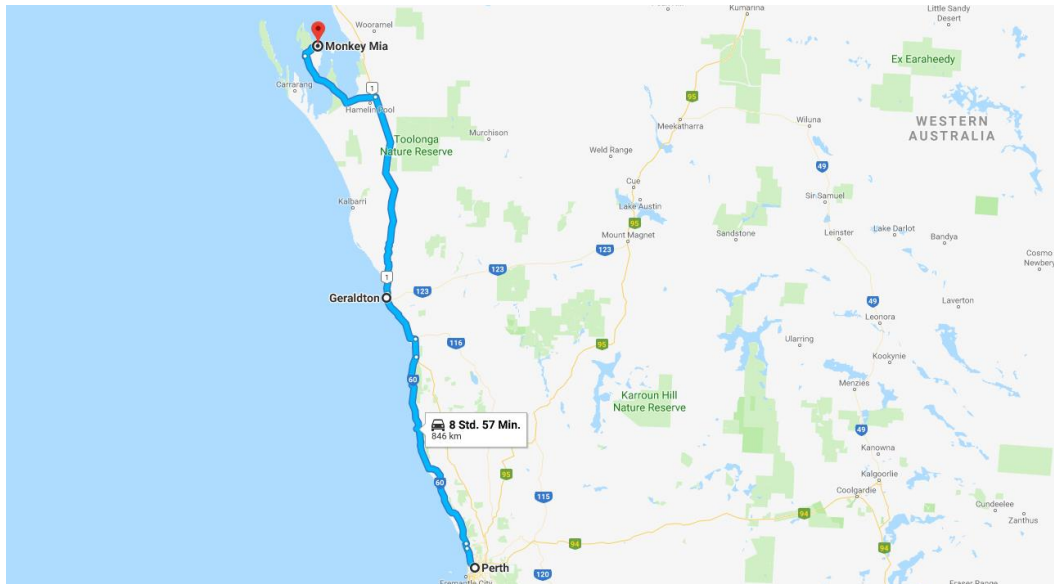


**14.09.2019, Sa: MONKEY MIA – PERTH**

Frühstück im Hotel auf eigene Kosten.

Ganzer Tag

Rückfahrt nach Perth. Bitte beachten Sie die lange Tagesetappe, führen Sie genügend Flüssigkeiten mit sich und unterbrechen Sie die Reise jeweils alle drei bis vier Stunden. Verpflegungsmöglichkeiten und Tankstellen sind in den Ortschaften entlang der Route vorhanden.



Tagesetappe: 846 Kilometer  
Ungefähre Fahrtdauer: 8 Stunden 57 Minuten



**Miss Maud Swedish Hotel\*\*\*+**

97 Murray Street  
Perth WA 6000  
Australien

Tel. Nr.: +61 8 9325 39 00  
Webseite: [www.missmaudhotel.com/au](http://www.missmaudhotel.com/au)

1 Superior Zimmer, Kingsize Bett  
Klimaanlage, Bad od. Dusche, WC  
Kontinentales Frühstück  
Es fallen allenfalls lokale Resort- und/oder Parkplatzgebühren an.

Wollen Sie heute Abend, bevor Sie Westaustralien verlassen, ein ausgezeichnetes Abendessen in einem der besten lokalen Restaurants genießen, so empfehlen wir Ihnen:

**Friends Restaurant**

Hyatt Centre  
Fortescue Center  
Perth WA 6004

Tel. Nr.: +61 8 9221 08 85

**ÜBERNACHTUNG IM MISS MAUD SWEDISH HOTEL, PERTH**

## SCENIC ROUTE

Ellery Ck Big Hole	45
Serpentine Gorge	56
Ochre Pits	65
Ormiston Gorge	88
Glen Helen	86
Redbank Gorge	110
Kings Canyon	360





**15.09.2019, So: PERTH – ALICE SPRINGS**

Kontinentales Frühstück im Hotel.

04:20 Uhr Rückgabe Ihres Europcar Australia Mietwagen am Flughafenschalter in Perth. Beachten Sie die bei Wagenübernahme erhaltenen Informationen und Instruktionen.

**Sunny Cars / Europcar Australia**

Flughafen Perth

Ankunftshalle

Internationaler Terminal 1 + 2 (C)

6104 Perth WA

Australien

Tel. Nr.: +61/8/92374330

04:40 Uhr Späteste Einfeldung im Flughafen Perth, Inlandflugterminal, an einem Economy-Klasse Abfertigungsschalter der QANTAS. Gepäckaufgabe bis Alice Springs, Bordkartenaushändigung und Sicherheitskontrolle.

Alternativ empfehlen wir Ihnen ab 23 Stunden vor Abflug das Web-Check-in auf [www.qantas.com](http://www.qantas.com) zu nutzen. Mit der ausgedruckten Bordkarte vereinfacht sich die Gepäckaufgabe am Flughafen, sollten Sie z.B. verspätet anreisen.



06:10 Uhr Abflug ab Perth mit einer Boeing 717-200 der QANTAS, Flug **QF 1934** nach Alice Springs, regionaler Flughafen.

Reisedauer: 02 Stunden 40 Minuten

Sitzplätze: 18 A, Fenster + 18 C, Gang

Service: Imbiss, Getränke

10:20 Uhr Ankunft in Alice Springs und Gepäckentgegennahme. Das Mietwagenbüro befindet sich in der Ankunftshalle im Flughafen-gebäude.

Übernahme des Mietwagens der Kategorie FO (SFDR) Mittelklasse SUV, Typ **Toyota RAV4 oder ähnlich**, 4WD, 5-türig, 5 (+2) Personen, max. 2 grosse Koffer oder bis zu 3 Koffer / Reisetaschen mittlerer Grösse, automatische Gangschaltung, Klimaanlage.

GPS auf Anfrage und gegen Kosten zubuchbar.

**Sunny Cars / Europcar Australia**

Flughafen Alice Springs

Santa Teresa Road

0871 Alice Springs NT

Australien

Tel. Nr.: +61 8 8953 37 99

Buchungsnummer:

8780340

Angemeldeter Fahrer:

Herr Andreas Ramseier

Fahrausweis:

Internationaler Führerschein

Gültige Kreditkarte:

vom angemeldeten Fahrer

Einweggebühr:

-

- Unbegrenzte Kilometer
- Vollkaskoschutz mit Erstattung der Selbstbeteiligung inkl. Schäden und Diebstahl von Autoradio und Navigationssystem (mobil oder eingebaut) bei Einbruch
- KFZ-Diebstahlschutz mit Erstattung der Selbstbeteiligung
- Erstattung von Schäden an Glas, Dach, Reifen, Unterboden (inklusive Ölwanne) und Kupplung
- Haftpflichtversicherung lt. Mietbedingungen
- Zusatzhaftpflichtversicherung in Höhe von 7,5 Mio. Euro
- Unfallversicherung (PAI): inklusive einer Deckung bis zu 20.000 Euro pro Person im Mietwagen
- Erstattung der Abschleppkosten und Erstattung der Kosten für den Verlust / die Beschädigung von Fahrzeugschlüssel und -papieren
- Lokale Steuern
- Flughafengebühren
- Erstattung der Unfallbearbeitungsgebühr
- Mindestens 1 Zusatzfahrer inklusive
- Tankregelung: Rückgabe wie Übernahme. Sie geben das Auto mit der gleichen Menge Benzin zurück, mit der Sie es erhalten haben.

### **ACHTUNG:**

In Australien herrscht Linksverkehr.  
Bitte fahren Sie umsichtig und nehmen Sie sich auf dem Weg in die Stadt genügend Zeit.



### **Hotel Aurora\*\*\***

11 Leichhardt Terrace  
Alice Springs NT 0870  
Australien

Tel. Nr.: +61 8 8950 66 66  
Webseite: [www.alicespringsaurora.com.au](http://www.alicespringsaurora.com.au)

1 Deluxe-Zimmer, Kingsize Bett  
Klimaanlage, Bad od. Dusche, WC  
Ohne Mahlzeiten  
Es fallen allenfalls lokale Resort- und/oder Parkplatzgebühren an.

Unsere Empfehlung für ein gutes, italienisches Abendessen:

### **Casa Nostra Pizza & Spaghetti House**

870/1 Undoolya Rd  
Alice Springs NT 0871

Tel. Nr.: +61 8 8952 67 49

Unsere Empfehlung für einen genüsslichen Cocktail bei gutem Ambiente:

### **Epilogue Lounge**

Epilogue Lounge  
1/58 Todd Street  
Alice Springs NT 0871

Tel. Nr.: +61 8 8953 42 06

## **ÜBERNACHTUNG IM HOTEL AURORA, ALICE SPRINGS**

**16.09.2019, Mo: ALICE SPRINGS**

05:15h (ca.)

Sie werden von einem Vertreter der Outback Ballooning im Hotel abgeholt und zum Startplatz für Ihre Ballonfahrt gebracht, die sich je nach Windverhältnissen so in der Umgebung der Stadt befinden, dass die Ballonfahrt Sie wieder in Richtung Stadt zurückbringen wird.

**Outback Ballooning**

«Kelley»

P.O. Box 2702

Alice Springs, NT 0871

Tel. Nr.: +61 8 8952 87 23

Es erfolgt eine ungefähr einstündige Ballonfahrt über das Outback bei dem Sie die wärmenden Sonnenstrahlen des Sonnenaufgangs mehrere Hundert Meter über Grund erleben dürfen. Danach gleiten Sie über die Landschaft und erspähen die erwachende Tierwelt, unter anderem Känguruhs.

Nach der Landung wird ein kleines Bush-Frühstück und ein Glas Sekt serviert. Sie werden zum Hotel zurückgebracht.

09:15 Uhr (ca.)

Ende der Aktivität am Hotel Aurora in Alice Springs. Sie verbringen den Tag in Eigenregie. Wir empfehlen Ihnen, die verschiedenen «Gorges» und «Gaps» im Umland von Alice Springs oder die nördlich der Stadt gelegene historische Telegrafestation aus der Gründerzeit zu besuchen.



Outback Ballooning



Emily Gap, West MacDonnell Ranges

**Alice Springs Informationen:**

Die Stadt wurde im Jahre 1871 als Zwischenstation für die Telegrafienlinie von Adelaide nach Darwin gegründet. Der Fluss 'Todd' wurde nach dem ehemaligen Leiter der Post in South Australia, Charles Todd, benannt, die Stadt nach seiner Frau Alice. Das heutige Alice Springs ist eine kleine Stadt mit ca. 20'000 Einwohnern mitten in der flachen Wüste und umgeben von den Gebirgsketten der MacDonnell Ranges. So weit von den grossen Städten im Süden oder Osten entfernt, herrscht hier ein wenig eine 'Siedler' Atmosphäre. Das Licht fällt etwas unwirklich auf die weissen Gebäude in der rot-gelben Landschaft und die grelle Sonne scheint auf den Sand, der 'Fluss' quer durch die Stadt ist immer trocken, kurz und gut, Sie befinden sich an einem besonderen Ort auf Ihrer Australienreise. Zu den Sehenswürdigkeiten zählen der 'Anzac Hill', der Ihnen eine tolle Aussicht über die Stadt und – vor allem bei Sonnenuntergang – hübsche Fotosujets beschert. Auch der 'Desert Park' mit seiner Pflanzen- und Tierwelt und die legendären 'Flying Doctors' in der Stadt sind einen Abstecher wert.



**Aborigines:** In Alice Springs sehen Sie viele Aborigines. Eine grosse Anzahl von ihnen haben Schwierigkeiten, sich an die schnelle australische Konsumgesellschaft anzupassen und flüchten sich in den Alkohol. Das ist sehr traurig, vor allem wenn man bedenkt, wie reich die Kultur der Aborigines ist. Lassen Sie sich davon nicht abschrecken, denn in Ihrer gewohnten Umgebung, in den Outback-Communities und in den Nationalparks, lassen sich die Ureinwohner Australiens durchaus auf Kontakt mit Touristen ein. Sie werden vom Wissen der Aborigines über das Land und die Natur und wie sie sich in dieser rauen Wüste zurechtfinden, beeindruckt sein!

**Wüstenkamele bei Alice Springs:** Eines der merkwürdigsten Phänomene hier: Es leben mehr wilde Kamele in der australischen Wüste als in allen arabischen Ländern zusammen! Bei der 'Frontier Camel Farm' können Sie einen kurzen Ritt oder eine etwas längere Tour am Todd Fluss entlang machen. Aber wenn Sie dazu keine Lust haben, heben Sie sich die Kamele einfach für Ihre nächste Reise in den arabischen Raum auf.



Anzac Hill, Aussicht über Alice Springs



Die alte Telegrafstation

### **Ausflüge in die MacDonnell Ranges:**

Yeperenye/Emily und Jessie Gaps Nature Park ist die erste Sehenswürdigkeit der East MacDonnell Ranges 10 Kilometer ausserhalb von Alice Springs. Nehmen Sie ein Picknick mit, beobachten Sie die Wildtiere vor Ort oder machen Sie sich auf eine kurze Wanderung zu den beiden Felsspalten (Gaps). Im Emily Gap ist eine grosse Felsmalerei der Raupe nach den Legenden der Traumzeit zu sehen.

Die beiden relativ kleinen Einschnitte in der Heavitree-Gebirgskette sind wichtige spirituelle Orte für den Aborigines-Stamm der östlichen Arrernte. Etliche Stellen in der Umgebung hängen mit derselben Traumzeit-Legende der Raupe zusammen und verbinden sich zu einem 'Traumpfad'. Emily Gap ist eine bedeutsame heilige Stätte und Ursprungsort der Mparntwe-Raupen von Alice Springs. Gemäss der Legende haben diese Raupen den Emily Gap selbst sowie viele der topografischen Merkmale rund um Alice Springs geformt, bevor sie sich an den Rand der Simpson Wüste zurückgezogen haben.

Emily und Jessie Gap wurden 1871 erstmals von Europäern entdeckt. Man nahm lange an, dass sie die Namen Emily und Jessie nach den Töchtern von Sir Charles Todd erhielten, was sich aber als unrichtig herausstellte. Es ist nicht bekannt, woher die Namen abgeleitet wurden.

Der East MacDonnell Ranges Park ist ab Alice Springs in gut 15 Autominuten über den asphaltierten Ross Highway erreichbar.

### **ÜBERNACHTUNG IM HOTEL AURORA, ALICE SPRINGS**

**17.09.2019, Di: ALICE SPRINGS – ERLDUNDA – YULARA**

Frühstück im Hotel auf eigene Kosten.

08:30 Uhr (ca.)

Sie fahren auf dem Stuart Highway in südlicher Richtung nach Erldunda wo Sie in westlicher Richtung nach Yulara am Uluru gelangen werden. Wir empfehlen Ihnen, auf halbem Weg am 'Erldunda Roadhouse' eine Pause einzulegen und an der daneben befindlichen Tankstelle den Wagen aufzutanken. Raststätten und/oder Verpflegungsmöglichkeiten auf dieser Strecke sind sehr beschränkt. Führen Sie genug **Wasser** und **Verpflegung** mit sich.

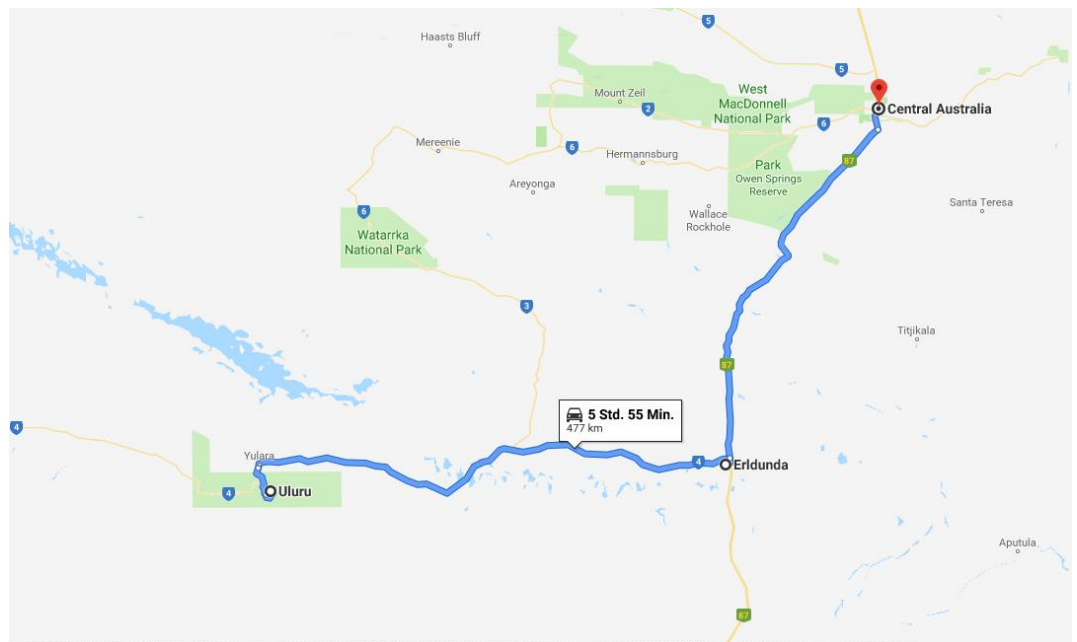
Etwa auf halber Distanz zwischen Erldunda und dem Yulara Resort werden Sie in der Ferne den 'Mount Connor' sehen, der dem 'Uluru' auf den ersten Blick sehr ähnlich sieht und auch ganz alleine in der weiten, wüsten-ähnlichen Ebene des Northern Territory steht.



Mount Conner



Bei Erldunda



Tagesetappe: 477 Kilometer  
Ungefähre Fahrtdauer: 5 Stunden 55 Minuten

Nachmittag

Nehmen Sie sich Zeit und machen Sie einen Abstecher zum nahen 'Uluru', wo Sie gegen Abend das spektakuläre Farbenspiel an diesem Monolithen bestaunen dürfen. Je nach Stand der sinkenden Sonne verwandelt sich der Sandsteinberg von gold-gelb bis dunkelviolett und schwarz. It's magic!



### **Hotel Voyages Pioneer Outback\*\*\*\*+**

2 Yulara Drive

Yulara NT 0872

Australien

Tel. Nr.: +61 2 8296 80 10

Webseite: [www.ayersrockresort.com/au](http://www.ayersrockresort.com/au)

1 Standardzimmer, Kingsize Bett

Klimaanlage, Bad od. Dusche, WC

Frühstücksbuffet

Es fallen allenfalls lokale Resort-, Nationalpark- und/oder Parkplatzgebühren an.

## **ÜBERNACHTUNG IM VOYAGES PIONEER OUTBACK RESORT**

### **18.09.2019, Mi: YULARA**

Frühstück im Hotel (falls so früh am Morgen möglich).

SEIT Outback Australia

P.O. Box 120

Yulara (Ayers Rock Resort)

Northern Territory 0872

Tel. Nr.: +61 8 8956 31 56

[bookings@seitoutbackaustralia.com.au](mailto:bookings@seitoutbackaustralia.com.au)


Buchung Nr: RQSFYZV

04:30h - 05:30h

Sie werden von einem Guide an Ihrem Hotel abgeholt. Bitte bestätigen Sie diese Information bei Ankunft in Yulara – spätestens am Vortag. Ihre Buchungsnummer und die Kontaktinformationen ersehen Sie oben.

### **Seit Uluru Trek:**

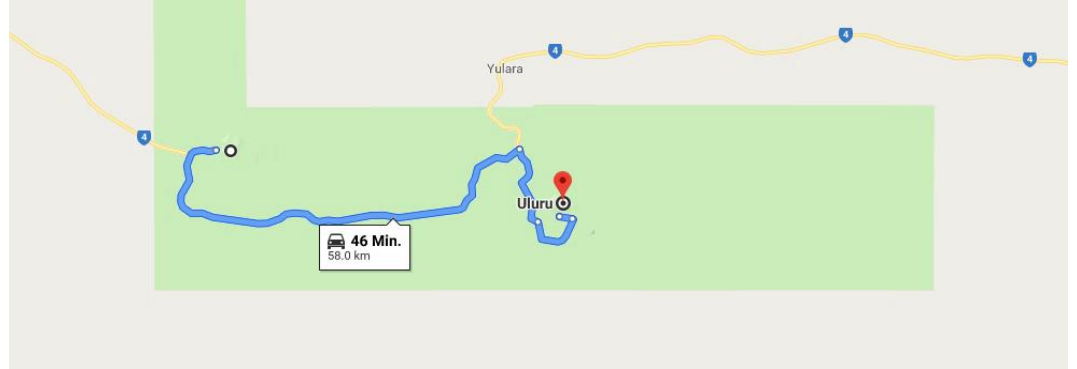
Dauer, ca. 6 Stunden, gutes Schuhwerk und Wassermittnahme zwingend. Sonnenauf- und -untergang sind die besten Tageszeiten, um das spektakuläre Farbenspiel am 348 m hohen Monolithen zu betrachten. Als eines der grossartigsten Naturwunder der Erde erhebt sich Uluru/Ayers Rock majestätisch aus der weiten Ebene. Geologen sagen, seine Entstehung begann vor mehr als 550 Millionen Jahren. Uluru ist aber nicht nur eine spektakuläre Gesteinsformation, er ist vielmehr von grosser, spiritueller Bedeutung. Erblickt man den Berg das erste Mal, spürt man die unmittelbare Anziehungskraft. Für die lokalen Aborigines, die Anangu, hat das Welterbe Uluru-Kata Tjuta Nationalpark eine besondere, kulturelle Bedeutung. Egal, ob man sich entscheidet, einen Spaziergang mit einem der Traditional Owner zu unternehmen oder einen Kamelritt, die Region als Selbstfahrer erkundet oder ob man unter dem Dach aus Millionen von Sternen zu Abend isst, für jeden ist etwas dabei.



Restlicher Tag

Zu Ihrer freien Verfügung.

Wir empfehlen Ihnen, mit dem Mietwagen zum etwa eine Dreiviertel-Fahrstunde entfernten Nationalpark der 'Kata Tjuta' (Olgas) zu fahren. Sie haben dort die Möglichkeit auf markierten Wanderwegen zwischen diesen mächtigen, kartoffelähnlichen Sandsteingebilden zu wandern.



SEIT Uluru Trek



Die Olgas, Kata Tjuta

### **Voyages Pioneer Outback Resort**

Frau Danielle Wittholz  
Reservations Specialist  
Voyages Travel Centre  
Yulara, NT 0872

Tel. Nr.: +61 2 8296 80 10  
reservations@voyages.com.au  
Buchung: I405721 / 7908208

17:00 Uhr (ca.)

Beginn des magischen 'Field of Lights' Abend mit 'Sounds of Silence' Abendessen. Sie werden am Hotel abgeholt. Bitte bestätigen Sie Ihre definitive Teilnahme bei Check-in / Ankunft im Hotel, da diese Buchung durch das Buchungszentrum des Hotels getätigt wurde.

### **Sounds of Silence Dinner:**

Das nächtliche Sounds of Silence Abenteuer wird vom Ayers Rock Resort in Yulara veranstaltet. Unter den Sternen wird ein Gourmetessen serviert und Gastfreundschaft, Geschichten aus dem Outback und ein Blick in den Nachthimmel machen eine solche Nacht zu einem unvergesslichen Erlebnis im australischen Outback. Das Dinner mit weissen Tischdecken und hochwertigem Service wird zum Sonnenuntergang serviert, während am Horizont der Ayers Rock seine Farben ändert und der Abend langsam zur Nacht wird. Zum Outback Dinner mit Gourmet-Einschlag gehören Barramundi Fisch, Känguruh, Emu und Busch-Salate. Nach dem Essen zieht man sich mit Kaffee und Portwein zurück, um am atemberaubenden südlichen Nachthimmel nach Sternbildern zu suchen.

### Field of Lights:

Die Kunstinstallation 'Field of Lights', ein weltweites Phänomen vom international angesehenen Künstler Bruce Munro, ist zu dem Ort zurückgekehrt, der sie inspiriert hat – Uluru. Das Ayers Rock Resort richtet die bis jetzt grösste Installation des Field of Lights aus.

Der britische Künstler hatte die Idee 1992 bei Uluru nach acht Jahren in Australien. Pfade locken Besucher in die Installation, die unter einem mit Sternen leuchtenden Himmel zum Leben erwacht. Die von der örtlichen Gemeinde passenderweise Tili Wiru Tjuta Nyakutjaku genannte Installation, was 'Blick auf viele schöne Lichter' im lokalen Pitjantjatjara bedeutet, wird bis zum 31. Dezember 2020 zu bewundern sein.

22:00 Uhr (ca.)

Ende der Aktivität und Rückkehr ins Hotel.



Sounds of Silence Dinner



Field of Lights

## ÜBERNACHTUNG IM VOYAGES PIONEER OUTBACK RESORT

### 19.09.2019, Do: YULARA – RED CENTRE WAY – KINGS CANYON

Frühstück im Hotel.

08:30 Uhr (ca.)

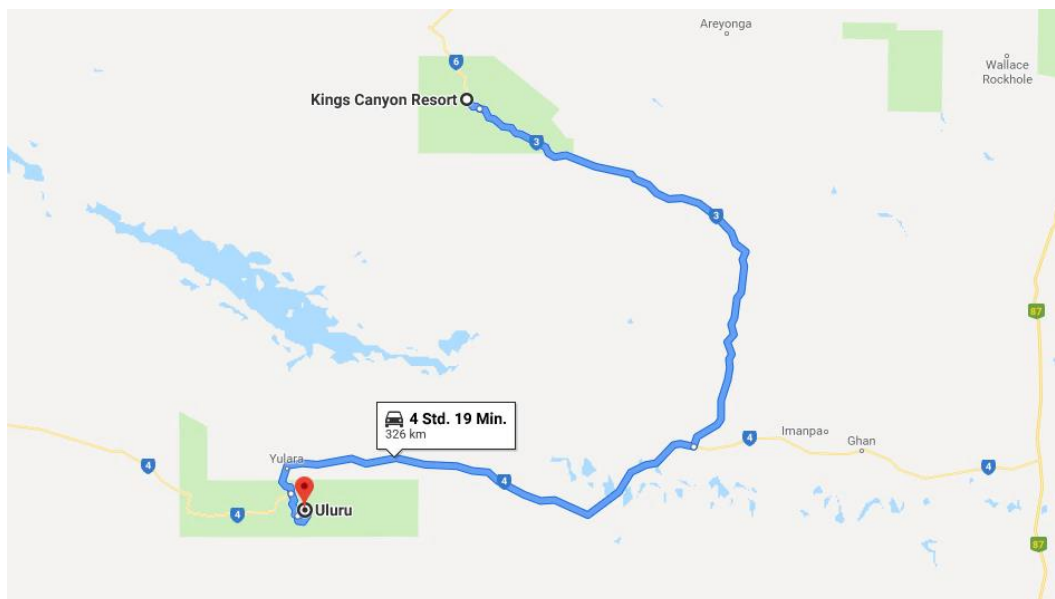
Sie fahren auf dem Lasseter Highway (4) in östlicher Richtung bis zur unscheinbaren Abzweigung 'Red Centre Way' auf die 'Luritja Road', auf der Sie in nördlicher Richtung zum Kings Canyon gelangen werden. Stellen Sie zwingend sicher, dass Sie genügend Wasser, Verpflegung und einen aufgetankten Wagen bereitstellen, denn auf dieser Strecke werden Sie weder Tankstellen noch Rastplätze / Verpflegungsmöglichkeiten vorfinden.



Red Centre Way



Kings Canyon



Tagesetappe: 326 Kilometer  
Ungefähre Fahrtdauer: 4 Stunden 19 Minuten

Nachmittag

Nehmen Sie sich Zeit und besuchen Sie einige der spektakulären Aussichtspunkte am Kings Canyon. Das Erlebnis eines Sonnenuntergangs in dieser einmaligen Naturlandschaft des australischen Outbacks ist überwältigend.



Sonnenuntergang am Kings Canyon



### **Hotel Kings Canyon Resort\*\*\*\***

Luritja Road  
Petermann NT 0872

Tel. Nr.: +61 8 8956 74 42  
Webseite: [kingscanyonresort.com.au](http://kingscanyonresort.com.au)

1 Standardzimmer, Queensize Bett  
Klimaanlage, Bad od. Dusche, WC  
Ohne Mahlzeiten  
Es fallen allenfalls lokale Resort-, Nationalpark- und/oder Parkplatzgebühren an.

### **ÜBERNACHTUNG IM KINGS CANYON RESORT**

**20.09.2019, Fr: KINGS CANYON**

Ganzer Tag

Frühstück im Hotel auf eigene Kosten.

Zu Ihrer freien Verfügung. Geniessen Sie das Outback in Australien oder wandern Sie im Kings Canyon. Gerne informiert Sie das Personal der Reception Ihres Hotels nach Ankunft über Aktivitäten und geführte Touren am Canyon, falls Sie sich einer solchen anschliessen wollen.



**Kings Canyon Information:**

Die imposant über Palmenwäldern emporragenden Sandsteinfelswände dieser uralten Schlucht gehören zu den Wahrzeichen im Red Centre von Australien. Der Kings Canyon ist Teil des Watarrka National Parks im Northern Territory von Australien und liegt am westlichen Ende der George Gill Range, etwa auf halber Strecke zwischen Alice Springs und dem Uluru (Ayers Rock).

Der Canyon mit seinen uralten roten Felsformationen, die sich majestätisch über den dichten Palmenwäldern erheben, ist auch ein bedeutendes Schutzgebiet. Viele der mehr als 600 einheimischen Tier- und Pflanzenarten sind sogar nur in dieser Gegend anzutreffen. Die Entstehung der gewaltigen Sandsteinwände im Kings Canyon geht auf kleine Spalten zurück, die im Laufe von Jahrmillionen erodiert sind. Der Name des Watarrka National Park bezeichnet die hier überall gedeihende Sandakazie und stammt von einem Begriff aus der Sprache der Luritja-Aborigines, die seit über 20'000 Jahren in der Region leben.

**Wanderung:**

Die anspruchsvolle 6-Kilometer-Wanderung auf dem Kings Canyon Rim Walk dauert ungefähr vier Stunden und führt an der Kante der Felsschlucht entlang. Einen besonders überwältigenden Ausblick auf die spektakuläre Landschaft haben Sie bei Sonnenaufgang oder Sonnenuntergang. Bei einem geführten Rundgang mit einem Stammesältesten der einheimischen Aborigines erfahren Sie Wissenswertes über die Bedeutung des Landes für seine traditionellen Eigentümer.

**Abstieg in die Schlucht:**

Der Abstieg in die Schlucht führt zum 'Garden of Eden' mit einem ganzjährig wasserführenden und üppig begrünten Billabong. Auch die ungewöhnlichen verwitterten Felsformationen der „Lost City“, die Häuser und Kuppeln ähneln, sind eine Erkundung wert. Ein weniger anstrengender, kürzerer Spaziergang auf dem Kings Creek Walk am Fusse der Schlucht führt durch dichte Farne und Eukalypten zu einer Aussichtsplattform auf die steil emporragenden Felsklippen. Der 22 Kilometer lange Giles Track verbindet den Kings Canyon mit Kathleen Springs und ist vor allem bei abenteuerlustigen Wanderern beliebt.

**Kamelsafari und Quad Bike Touren:**

Alternativ können Sie die Landschaft bei einer Kamelsafari auf dem Rücken eines Kamels erkunden oder auf dem Quad-Bike eine Rundfahrt über die Kings Creek Station, eine aktiv betriebene Rinderfarm im Outback, unternehmen. Den besten Eindruck von der majestätischen Schönheit des Kings Canyon erhalten Sie vom Helikopter aus bei einem Panoramaflyg.

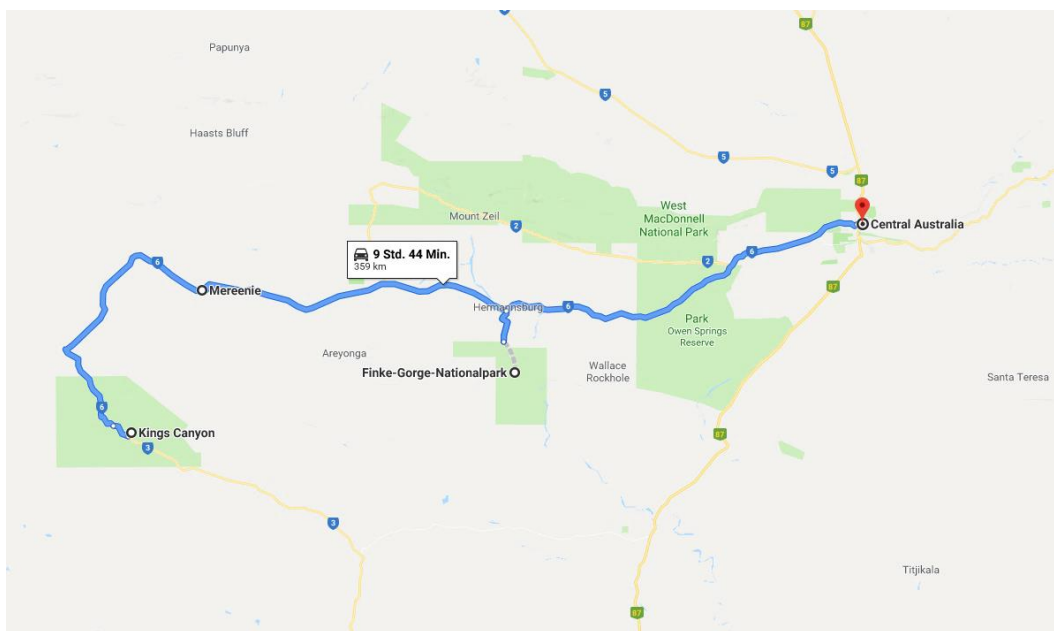
**ÜBERNACHTUNG IM KINGS CANYON RESORT**

**21.09.2019, Sa: KINGS CANYON – MEREENIE DRIVE – ALICE SPRINGS**

Frühstück im Hotel auf eigene Kosten.

07:30 Uhr (ca.)

Heute fahren Sie erneut durch eine der abgelegensten Regionen des Northern Territory über den unbefestigten 'Mereenie Drive' nach Hermannsburg und weiter nach Alice Springs, welches Sie gegen Abend erreichen werden. Stellen Sie zwingend sicher, dass Sie genügend Wasser, Verpflegung und einen aufgetankten Wagen bereitstellen, denn auf dieser Strecke werden Sie nur im kleinen Ort Hermannsburg (etwa auf halber Wegstrecke) eine Tankstelle sowie Einkaufs-/Verpflegungsmöglichkeiten vorfinden. Möglichkeit zu einem kurzen Abstecher an die 'Finke Gorge'.



Tagesetappe: 322 Kilometer (ohne Abstecher Finke Gorge)

Ungefähre Fahrtdauer: 8 Stunden 51 Minuten

Tagesetappe: 359 Kilometer (mit Abstecher Finke Gorge)

Ungefähre Fahrtdauer: 9 Stunden 44 Minuten

**Wichtige Information:** Sie befahren den unbefestigten Mereenie Drive. 4WD zwingend



**Hotel Aurora\*\*\***

11 Leichhardt Terrace  
Alice Springs NT 0870  
Australien

Tel. Nr.: +61 8 8950 66 66

Webseite: [www.alicespringsaurora.com.au](http://www.alicespringsaurora.com.au)

1 Deluxe-Zimmer, Kingsize Bett  
Klimaanlage, Bad od. Dusche, WC  
Ohne Mahlzeiten

Es fallen allenfalls lokale Resort- und/oder Parkplatzgebühren an.

**ÜBERNACHTUNG IM HOTEL AURORA, ALICE SPRINGS**





**22.09.2019, So: ALICE SPRINGS – ADELAIDE**

Frühstück im Hotel auf eigene Kosten.

11:25 Uhr Rückgabe Ihres Europcar Australia Mietwagen am Flughafenschalter in Alice Springs. Beachten Sie die bei Wagenübernahme erhaltenen Informationen und Instruktionen.

**Sunny Cars / Europcar Australia**

Flughafen Alice Springs

Santa Teresa Road

0871 Alice Springs NT

Australien

Tel. Nr.: +61 8 8953 37 99

11:55 Uhr Späteste Einfindung im Flughafen Alice Springs an einem Economy-Klasse Abfertigungsschalter der QANTAS. Gepäckaufgabe bis Adelaide, Bordkarten-Aushändigung und Sicherheitskontrolle.

Alternativ empfehlen wir Ihnen ab 23 Stunden vor Abflug das Web-Check-in auf [www.qantas.com](http://www.qantas.com) zu nutzen. Mit der ausgedruckten Bordkarte vereinfacht sich die Gepäckaufgabe am Flughafen, sollten Sie z.B. verspätet zum Flughafen anreisen.



13:35 Uhr Abflug ab Alice Springs mit einer Boeing 737-700 der QANTAS, Flug **QF 0722** nach Adelaide, internationaler Flughafen.

Reisedauer: 01 Stunde 55 Minuten  
Sitzplätze: 18 A, Fenster + 18 B, Mitte  
Service: Imbiss, Getränke

15:30 Uhr Ankunft in Adelaide, Inlandflugterminal und Gepäckentgegennahme. Das Mietwagenbüro befindet sich in der Ankunftshalle im Flughafengebäude.

Übernahme des Mietwagens der Kategorie JS (GFAR) Mittelklasse SUV, Typ **Toyota Kluger oder ähnlich**, 2WD, 5-türig, 5 (+2) Personen, max. 2 grosse Koffer oder bis zu 3 Koffer / Reisetaschen mittlerer Grösse, automatische Gangschaltung, Klimaanlage. **Premium-Schalter**. GPS auf Anfrage und gegen Kosten zubuchbar.

**Sunny Cars / Europcar Australia**

Flughafen Adelaide

Adelaide APT International Terminal (C)

Terminal Building

5950 Adelaide SA 5950

Tel. Nr. +61 8 8150 30 90

Buchungsnummer:

8797030

Angemeldeter Fahrer:

Herr Andreas Ramseier

Fahrausweis:

Internationaler Führerausweis

Gültige Kreditkarte:

vom angemeldeten Fahrer

Einweggebühr:

-

- Unbegrenzte Kilometer
- Vollkaskoschutz mit Erstattung der Selbstbeteiligung inkl. Schäden und Diebstahl von Autoradio und Navigationssystem (mobil oder eingebaut) bei Einbruch
- KFZ-Diebstahlschutz mit Erstattung der Selbstbeteiligung
- Erstattung von Schäden an Glas, Dach, Reifen, Unterboden (inklusive Ölwanne) und Kupplung
- Haftpflichtversicherung lt. Mietbedingungen
- Zusatzhaftpflichtversicherung in Höhe von 7,5 Mio. Euro
- Unfallversicherung (PAI): inklusive einer Deckung bis zu 20.000 Euro pro Person im Mietwagen
- Erstattung der Abschleppkosten und Erstattung der Kosten für den Verlust / die Beschädigung von Fahrzeugschlüssel und -papieren
- Lokale Steuern
- Flughafengebühren
- Erstattung der Unfallbearbeitungsgebühr
- Mindestens 1 Zusatzfahrer inklusive
- Tankregelung: Rückgabe wie Übernahme. Sie geben das Auto mit der gleichen Menge Benzin zurück, mit der Sie es erhalten haben.
- **Premium Service**: Fahrzeug max. 1 Jahr oder max. 25'000 km, schnelle Fahrzeugübernahme und -Rückgabe.

### **ACHTUNG:**

In Australien herrscht Linksverkehr.  
Bitte fahren Sie umsichtig und nehmen Sie sich auf dem Weg in die Stadt genügend Zeit.



### **Hotel Mayfair\*\*\*\***

45 King William Street  
Adelaide SA 5000

Tel. Nr. +61 8 8210 88 88  
Webseite: [www.mayfairhotel.com.au](http://www.mayfairhotel.com.au)

1 Superior-Zimmer, Queensize Bett(en)  
Klimaanlage, Bad od. Dusche, WC  
Ohne Mahlzeiten

Es fallen allenfalls lokale Resort- und/oder Parkplatzgebühren an.

Unsere Empfehlungen für ein gutes Abendessen in Adelaide:

#### **La La La**

Gehobene italienische Küche  
19 Gilles Street  
Adelaide, SA 5000  
Tel. Nr.: +61 8 8212 35 35

#### **Marrakech Restaurant**

Marrokanisch, orientalisches  
92 O'Connell Street  
Adelaide, SA 5006  
Tel. Nr. +61 8 8361 96 96

#### **S2 on Flinders**

Asiatische und vegetarische Küche  
264 Flinders Street Adelaide  
Ground Floor Soho Hotel  
Adelaide, SA 5000  
Tel. Nr. : +61 432 056 011

#### **Jasmin Indian Restaurant**

Indische und vegetarische Küche  
31 Hindmarsh Square  
Adelaide, SA 5000  
Tel Nr. : +61 8 8223 78 37

### **ÜBERNACHTUNG IM HOTEL MAYFAIR, ADELAIDE**



23.09.2019, Mo: **ADELAIDE**

Frühstück im Hotel auf eigene Kosten.

Ganzer Tag

Zu Ihrer freien Verfügung.

**Adelaide Information:**

Gründung: 1836  
Einwohnerzahl: 1'158'300  
Koordinaten: 34° 55' S, 138° 36' O

Die Küstenstadt Adelaide ist die kosmopolitische Hauptstadt des Bundesstaates South Australia. In ihrem Parkring entlang des River Torrens liegen zahlreiche angesehene Museen wie die Art Gallery of South Australia, zu deren umfangreicher Sammlung auch bedeutende Kunstwerke der Aborigines gehören, und das naturkundliche South Australian Museum. Das jährliche Adelaide Festival ist Anziehungspunkt für Kunstliebhaber aus aller Welt. Daneben finden auch Kleinkunst- und Filmveranstaltungen statt.

**Rundle Mall Visitor Information Centre**


Corner Rundle Mall and King William Street

Adelaide, SA 5000

Tel. +61 8 8203 76 11

Für viele, wenn nicht die meisten, ist Australien Sydney, das Great Barrier Reef, der Ayers Rock, vielleicht noch Melbourne und ein paar weitere bekannte Spots. Doch was so manch einer nicht weiss, der eigentliche 'Place to be' ist das in den letzten Jahren so richtig hip gewordene Adelaide. Es wimmelt hier von coolen Cafés, hochwertigen, innovativen Restaurants mit köstlichem Essen, spannenden Bars, Shops von lokalen Jungdesignern und überall sind gut gestylte, junge Leute in den Strassen unterwegs.

Ausserdem liegt Adelaide direkt am Meer, was der Stadt mehrere schöne Strände, unter anderem den mit einem nostalgischen Tram erreichbaren Vorort 'Glenelg', beschert. Die Innenstadt ist überschaubar, jedoch im positiven Sinne. Und... man kann in der Innenstadt umsonst mit den öffentlichen Verkehrsmitteln fahren und dies macht diese Stadt einfach auch noch sympathischer. Dabei geht das ja eigentlich kaum noch. Somit ein weiterer der Adelaide Insidertipps: ganz viel in der Stadt rumfahren.



Adelaide



Sonnenuntergang in Glenelg



### **Insider Tipps:**

**Eco Caddy Tour:** Wahrscheinlich die coolste Art Adelaide möglichst umfassend kennenzulernen: sich von Daniels oder seinen Kollegen mit einem der Eco Caddys durch die Stadt fahren lassen. Für nur 10 Dollar können Sie sich in einem bequemen Fahrradtaxi von A nach B bringen lassen, oder einfach eine kleine Sightseeing-Tour machen. Das Team besteht ausschliesslich aus Locals, die immer massenhaft interessante Informationen und Tipps im Gepäck haben.

**Mega Adventure Kletterpark:** Ein Kletterpark der anderen Sorte. Vom absoluten Kletterbeginner bis hin zum Adrenlin-Junkie stehen zahlreiche Levels zur Auswahl. Das Witzige ist dabei, dass in den Parkour jede Menge ungewöhnliche Überraschungen integriert sind. So könnt ihr beispielsweise unterwegs Tennis spielen, in ein Ruderboot einsteigen oder am Picknicktisch Platz nehmen. Könnt ihr euch nicht vorstellen? Muss man am besten auch gesehen beziehungsweise erlebt haben.

Weitere interessante Insider-Tipps zu trendigen Lokalen, Bars und Einkaufsmöglichkeiten erhalten Sie auf:

<https://www.lilies-diary.com/adelaide-insidertipps/>

## **ÜBERNACHTUNG IM HOTEL MAYFAIR, ADELAIDE**

**24.09.2019, Di:**

### **ADELAIDE – WEINBAUGEBIETE – ADELAIDE**

Frühstück im Hotel auf eigene Kosten.

Ganzer Tag

Zu Ihrer freien Verfügung.

Wir empfehlen Ihnen den Abstecher in eine der bekanntesten Weingegenden Australiens. Wählen Sie unter den folgenden Möglichkeiten und geniessen Sie den Besuch eines Weingutes mit Degustation und Mittagessen. Gerne informiert Sie der Concierge Ihres Hotels auch über geführte Touren, falls Sie sich einer solchen anschliessen wollen.



### **Weinbaugebiete im südlichen Australien:**

**Clare Valley:** Etwa zwei Stunden Autofahrt nördlich von Adelaide liegt das Clare Valley, eines von mehreren Weinanbaugebieten, die zusammen die sogenannte Adelaide Superzone bilden. Das Clare Valley erhebt sich rund 500 Meter über dem Meeresspiegel, im Winter gibt es regelmäßige Niederschläge und kühle Nächte. Dank des mediterranen Klimas wachsen hier Chardonnay-, Riesling- und Sémillion Trauben.

Ein Radwanderweg, der Clare Valley Trail, führt 36 Kilometer durch das Tal. An ihm liegen viele der rund 40 und oftmals kleinen Weingüter. Sehr bekannt ist das 1851 von österreichischen Jesuiten gegründete Weingut Seven Hills, das älteste in der Region. Es ist für seinen Riesling berühmt und enthält im Namen eine Anspielung auf die sieben Hügel von Rom – vielleicht weil man sich wegen der missionarischen Grundlagenarbeit für mindestens genauso wichtig hielt wie die Heilige Stadt.

Noch heute zeugt die Natursteinkirche von dem spirituellen Erbe des Tals. Der Bau war ein 'Work in Progress', der Turm ist bis heute nicht fertig geworden. Im angeschlossenen Weinkeller können Touristen an Kostproben teilnehmen. Mehr Infos unter [sevenhill.com.au](http://sevenhill.com.au).

**Barossa Valley:** Das wohl bekannteste Anbaugebiet Australiens liegt nur eine Stunde mit dem Auto entfernt und nordöstlich von Adelaide. Vor allem Shiraz wird in der Gegend angebaut. Deutsche Einwanderer haben die kleinen Orte geprägt. Der grösste Berg heisst Kaiserstuhl, einer der populärsten Weine stammt vom Weingut Seppelts Fields – benannt nach dem Gründer Joseph Ernst Seppelts. Heute ist das Gut dafür berühmt, dass man in dem historischen Keller einen Port seines Geburtsjahrgangs trinken kann. Prince Charles hat das beispielsweise vor einigen Monaten getan Mehr Infos unter [seppeltsfields.com.au](http://seppeltsfields.com.au).

Jüngere Weinbauern haben sich im Kollektiv Artisans of Barossa zusammengeschlossen und kombinieren im Restaurant die Küche mit den Weinen der Region (Reservierung unter [artisansofbarossa.com](http://artisansofbarossa.com)). Das gute Essen können sich Touristen auf dem Barossa Bike Trail wieder abstrampeln. Mit Rädern geht es entlang einer stillgelegten Eisenbahnstrecke sanft bergauf. Fahrradausleihe unter [barossabikehire.com](http://barossabikehire.com) koordinieren.



**Adelaide Hills:** Nur Kapstadt hat noch Weinberge, deren Ausläufer in die Stadt hineinwachsen. Sauvignon Blanc, Chardonnay und Pinot Noir werden in der Mehrzahl in den rund 60 Weingütern angebaut. Tagesausflügler schätzen die Hahndorf Hill Winery, wo Grüner Veltliner mit hauseigener Schokolade verkostet wird – und morgens noch Kängurus über das Anwesen hüpfen ([hahndorfhillwinery.com.au](http://hahndorfhillwinery.com.au)). Eines der besten Hotels im gesamten Bundesstaat liegt am Eingang der Hügel: das Mount Lofty House ([mtloftyhouse.com.au](http://mtloftyhouse.com.au)). Von den Zimmern blicken Gäste auf den eigenen Weinberg, nur einen kurzen Spaziergang entfernt ist die Aussichtsplattform des Berges mit einer Rundumsicht auf Adelaide und das Meer.



**McLaren Vale:** Richtung Süden schliesst sich das McLaren Vale an die Stadtgrenze an. Es liegt auf der Fleury Peninsula, von deren Küste auch die Fähren nach Kangaroo Island ablegen. Weniger Winzer, dafür eine atemberaubende Landschaft zwischen den weiten Stränden von Port Willunga und den grasgrünen Hügeln des Vale.

Der Anbieter **Off Piste** führt Jeep- Rundfahrten für kleine Gruppen durch (offpistetours.com.au). Dabei kommen Gäste auch in ansonsten für die Öffentlichkeit gesperrte Nationalparks hinein (Achtung, Koalas!) und besuchen Güter wie das der Familie d’Arenberg. Es wurde 1912 gegründet und wird von Chester Osborn geleitet (darenberg.com.au). Nicht erschrecken: Der Besitzer sieht mit seinem Schlabberlook wie ein im Weingeschäft gestrandeter Hippy aus. Osborn ist ein Träumer. Er entwarf den modernistischen Würfel für die Weinproben.



## ÜBERNACHTUNG IM HOTEL MAYFAIR, ADELAIDE

### 25.09.2019, Mi: ADELAIDE – CAPE JERVIS – KANGAROO ISLAND

Frühstück im Hotel auf eigene Kosten.

08:30 Uhr (ca.)

Abfahrt in südlicher Richtung aus der Stadt der Küste entlang nach Cape Jervis, wo Sie vor dem Übersetzen mit der Autofähre nach Kangaroo Island den etwas sehr modern anmutenden Leuchtturm besichtigen können.

#### **Fähreninformation:**

Abfahrten Cape Jervis: 06.00h / 07.00h / 08.00h / 09.00h / 10.00h / 12.00h / 13.00h / 16.00h / 18.00h / 19.00h

Einschränkungen: Erkundigen Sie sich nach saisonalen Einschränkungen des Fahrplans

Fahrdauer: 45 Minuten (ca.)

Fahrkosten: Hin & zurück pro Person: AUD 98

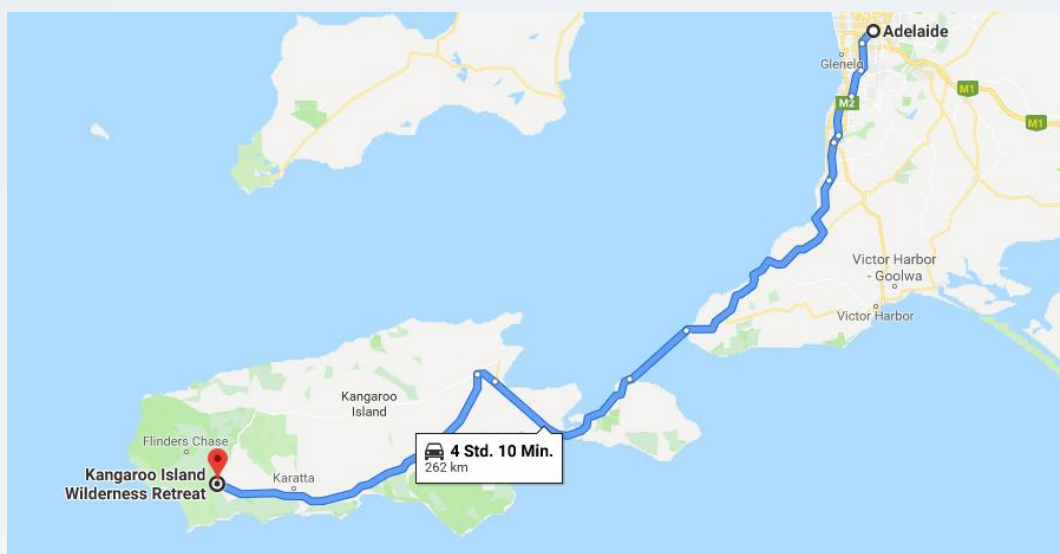
Hin & zurück pro Auto: AUD 196

Empfehlung: Buchen Sie die Passagen vor Ort im Voraus.

[www.sealink.com.au](http://www.sealink.com.au)

Anschliessend

Fahrt über Kangaroo Island zur vorausgebuchten Hotelunterkunft auf der Insel. Es bleibt Ihnen viel Zeit am heutigen Tag Sehenswürdigkeiten wie die ‘Remarkable Rocks’ oder eines der wenigen kleinen Städtchen, wie Penneshaw (mit seinem Maritim- & Folk Museum), American River oder Parndana, ein typisches Aussie-Dorf, zu besuchen.



Tagesetappe: 262 Kilometer

Ungefähre Fahrtdauer: 4 Stunden 10 Minuten

**Information:** Diese Fahrtdauer schliesst die Fährenpassage ein



### **Hotel Wilderness Retreat\*\*\***

8125 S Coast Road

Flinders Chase SA 5223

Australien

Tel. Nr.: +61 8 8559 72 00

Webseite: [www.kiwr.com](http://www.kiwr.com)

1 Eco-Lodge-Zimmer

Deckenventilator oder Klimaanlage, Bad od. Dusche, WC

Frühstück

Es fallen allenfalls lokale Resort-, Nationalpark- und/oder Parkplatzgebühren an.

Unsere Empfehlungen für ein gutes Abendessen auf Kangaroo Island:

### **Nicholas Baudin Restaurant**

(beim Wilderness Retreat)

Exzellente Küche mit lokalen Produkten

Frisch gefangener Fisch, Fleisch aus Freilandhaltung

Karatta, SA 5223

Tel. Nr.: +61 8 8559 72 00



## **ÜBERNACHTUNG IM WILDERNESS RETREAT**



## 26.09.2019, Do: KANGAROO ISLAND

Frühstück im Hotel.

Ganzer Tag

Zu Ihrer freien Verfügung.

### Kangaroo Island Informationen:

Kangaroo Island nimmt völlig zu Recht den vierten Platz der grössten und beliebtesten Touristenattraktionen Australiens ein. Seine reiche Vielfalt an Wildtieren und Pflanzen ist einfach unschlagbar. Die Liste der einheimischen Tierwelt ist lang: Tammar Wallaby, Brushtail Possum, Short-beaked Echidna, Southern Brown Bandicoot, und, und, und. Im Meer lebt unter anderem der Große Fetzenfisch, eine skurrile Seenadelart. Diese Abenteuerinsel bietet selbstverständlich jede Menge Sehenswertes: Entdecken Sie das ursprüngliche Buschland, laufen Sie an unberührten Stränden entlang, beobachten Sie die Wildtiere, nehmen Sie an Öko- und Charters Touren teil, oder entspannen Sie sich einfach.


**Tierwelt:** Koalas, Wallabys, Pinguine, Robben und Seelöwen, Ameisenigel, Warane, Schlangen, Opossums, Beuteldachse und eine unglaubliche Vogelwelt - alle haben hier ihr Plätzchen zum Leben gefunden. Ganz gleich, ob Sie zu Fuß oder mit dem Auto unterwegs sind – Sie können die „Einheimischen“ einfach nicht verpassen. Am besten können Sie Kangaroo Islands einzigartige Tierwelt beim Sonnenaufgang oder in der Abenddämmerung kennenlernen. Fahren Sie zur Seal Bay und laufen Sie bei einer Strandtour mitten durch eine Kolonie vom Aussterben bedrohter australischer Seelöwen. Bei einem Tauchgang können Sie auch die andere Welt von Kangaroo Island mit ihren vielen seltenen und vom Aussterben bedrohten Meerestieren kennenlernen.



**Atemberaubende Landschaften:** Auf Kangaroo Island finden sich die mitunter spektakulärsten Landschaften Australiens. Die wunderschönen Remarkable Rocks und der Admirals Arch sind nur zwei der beeindruckendsten Landschaftsformationen von Südaustralien. Auf Kangaroo Island wechseln sich raue Klippen mit geschützten Buchten und Hügellandschaften ab. Einsame Strände laden zum Verweilen ein und mit etwas Glück können Sie hier auch die vom Aussterben bedrohten Seelöwen in ihrer natürlichen Umgebung beobachten.

**Spezialitäten der Insel, Fisch und Meeresfrüchte:** Geniessen Sie fangfrischen Fisch und Meeresfrüchte, knacken Sie süsse Süsswasser-Flusskrebse oder probieren Sie den Fisch King George Whiting sowie Austern direkt auf Kangaroo Island. Auf Kangaroo Island können Sie das ganze Jahr die besten Meeresfrüchte von Südaustralien geniessen. Kehren Sie in einem typischen lokalen Restaurant oder Café ein und versuchen Sie fangfrische Austern oder die Inselfspezialität Marron (Flusskrebs).

Beim Ausblick auf das Meer und atemberaubende Landschaften stößt man gerne mit einem Glas Wein oder Gin auf die Erlebnisse der Reise an.



**Gin und Wein:** Kangaroo Island verfügt über eine eigene Destillerie - Kangaroo Island Spirits. Diese ausgezeichnete Boutique-Destillerie produziert erstklassigen australischen Gin und verwendet dafür lokale australische Produkte. Gleichzeitig werden auch sechs Liköre und drei Vodka-Sorten angeboten. Alle Produkte sind handgemacht und werden vor Ort abgefüllt und etikettiert. Und das Beste – es werden kostenfreie Verkostungen angeboten und man kann einen kurzen Blick in die Herstellung werfen. Kangaroo Island ist gleichzeitig aber auch ein Weinanbaugebiet. Bei insgesamt 18 Weingütern und auf mehr als 200 Hektar Weinanbaugebiet ist das nächste Glas Wein nie weit entfernt. Auf vielen Weingütern befinden sich Restaurants mit tollen Ausblicken auf die Landschaft Kangaroo Islands und werden Weine auch zum Verkauf angeboten!



Nicht umsonst trägt diese Insel ihren Namen...

**Wander- und Tourismöglichkeiten:** Kangaroo Island ist für Wanderer wie geschaffen. Die Wanderwege sind gut mit Richtungsangaben und Informationen ausgeschildert. Durchstreifen Sie den Kelly Hill Conservation Park mit seinem Labyrinth aus Kalksteinhöhlen und Tunneln. Am besten sieht man die besonders schönen Gegenden von Kangaroo Island auf einer geführten Tour. Die Touren werden von Einheimischen geführt, die auch die vielen kleinen Geheimnisse von Kangaroo Island kennen. Sie müssen ihnen nur sagen, was Sie sehen möchten, und sie werden Ihnen die interessantesten Dinge zeigen, die Sie je gesehen haben.



**ÜBERNACHTUNG IM WILDERNESS RETREAT**

**27.09.2019, Fr: KANGAROO ISLAND – CAPE JERVIS – HALLS GAP**

Frühstück im Hotel.

07:30 Uhr (ca).

Durch die Insel gelangen Sie nach Penneshaw von wo aus Sie die Fähre auf das Festland zurück nehmen werden.

**Fähreninformation:**

Abfahrten Penneshaw: 05.30h / 07.30h / 08.30h / 10.30h / 11.30h

Einschränkungen: Erkundigen Sie sich nach saisonalen  
Einschränkungen des Fahrplans

Fahrdauer: 45 Minuten (ca.)

Fahrkosten: Hin & zurück pro Person: AUD 98

Hin & zurück pro Auto: AUD 196

Empfehlung: Buchen Sie die Passagen vor Ort im Voraus.

[www.sealink.com.au](http://www.sealink.com.au)

Anschliessend

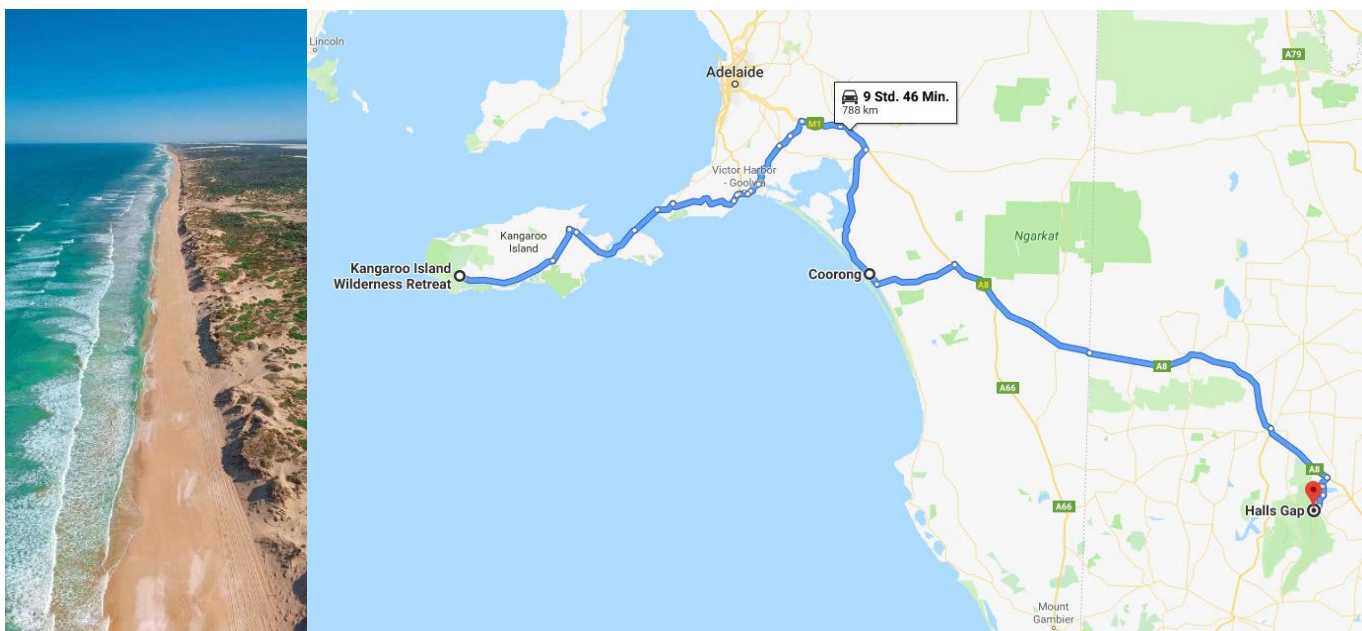
Wünschen Sie den Tagesablauf auf dieser langen Etappe voll auszuschöpfen, so empfehlen wir Ihnen den Umweg an die Küste zum Coorong Nationalpark mit seinen Salzseen und vielen Vogelarten. Ansonsten befahren Sie im Landesinnern den direkten Weg in Richtung Grampians Nationalpark auf dem 'Dukes Highway'. Der direkte Weg erspart Ihnen eine reine Fahrzeit von gut einer Stunde. Auf dieser Etappe finden Sie in regelmässigen Abständen Verpflegungsmöglichkeiten und Tankstellen.

**Coorong Nationalpark:**

Bis 1838 war der heutige Nationalpark lediglich den Ureinwohnern des Ngarrindjeri Stammes bekannt, die nun schon seit mehr als 6'000 Jahren in dieser Region leben. Der Name Coorong stammt aus der Sprache der Aborigines, denn 'kurangh' bedeutet 'langer Hals' und 'coorang' heisst 'Sanddüne'. So wird der lange National Park mit seinen vielen Salzseen, Lagunen und der extrem grossen Vogel-Vielfalt auch ganz gut beschrieben. Unter anderem befindet sich hier die weltweit grösste Brutkolonie von australischen Pelikanen. Auf der Young Husband Peninsula reiht sich eine Sanddüne an die andere und je weiter man sich in Richtung Nord-Westen begibt, desto verlassener sind die Strände.

Mit einem normalen Fahrzeug (Zweiradantrieb) erreicht man den 467km<sup>2</sup> großen Park allerdings nur im Nord-Westen über die Fleurieu Peninsula an seiner Nord-Spitze (Siehe folgende Routenkarte). Im südlichen Teil kann man über nicht asphaltierte Strassen zur 42 Mile Crossing fahren und von hier den Park zu Fuss erkunden. Alle anderen Wege sollten besser nur mit einem Vierradantrieb befahren werden. Aber das Abenteuer lohnt sich! Wenn man die Möglichkeit wahrnimmt, ein kleines Kanu zu mieten oder an einer Bootstour teilzunehmen, so ist dies ebenfalls ein guter Weg, den Coorong National Park zu erkunden, da sich dieser 130 Kilometer entlang des Südpolarmees erstreckt und man so die schönen Lagunen sehr gut entdeckt.





Tagesetappe: 788 Kilometer

Ungefähre Fahrtdauer: 9 Stunden 46 Minuten

Ohne den Abstecher in den Coorong Nationalpark verkürzt sich die reine Fahrtdauer um etwa eine 1 Stunde sowie die zuzügliche Aufenthaltsdauer im Nationalpark.

**Information:** Diese Fahrtdauer schliesst die Fährenpassage ein

Abend

Je nach Wahl Ihrer Route werden Sie Halls Gap im Grampians Nationalpark im Verlauf des früheren oder späteren Abends von Norden her, vorbei am Lake Lonsdale, erreichen.



### **Hotel Marwood Luxury Villast\*\*\*\*+**

31 Mt Zero Road  
Halls Gap VIC 3381

Tel. Nr.: +61 4 3868 85 00  
Webseite: [www.marwood.net.au](http://www.marwood.net.au)

1 Water Villa-Zimmer  
Klimaanlage, Bad od. Dusche, WC  
Kontinentales Frühstück  
Es fallen allenfalls lokale Resort-, Nationalpark- und/oder Parkplatzgebühren an.

Unsere Empfehlungen für ein gutes Abendessen in Halls Gap:

### **The Views Restaurant**

(gutbürgerliche, australische Küche, Rind, Huhn, Lamm, Fisch)  
394-404 Grampians Road  
Halls Gap VIC 3381

Tel. Nr.: +61 3 5356 42 48

## **ÜBERNACHTUNG IN DEN MARWOOD LUXURY VILLAS**



**28.09.2019, Sa: HALLS GAP – PORT CAMPBELL**

Kontinentales Frühstück im Hotel.

Vormittag

Heute genießen Sie den ganzen Vormittag in der wunderbaren Natur des Grampian Nationalparks, allenfalls bei einer kleinen Wanderung, bei der Sie 'spektakuläre' Fotos schießen können. Gerne gibt Ihnen der Concierge des Hotels den einen oder anderen wertvollen Ausflugs- oder Wandertipp. Bei Ihrer Abfahrt empfehlen wir den Abstecher in das nahe, historische Städtchen 'Ararat', welches bequem auf dem Weg nach Port Campbell liegt.



**Grampians Informationen:**

Die schroffen Bergketten der Grampians erheben sich wie eine Insel aus dem flachen Farmland der Ebene von Wimmera. Sie markieren das Herz der Region, die rund drei Autostunden westlich von Melbourne liegt. Das Städtchen Halls Gap bietet als zentrale Anlaufstation wunderbare Ausblicke auf die sogenannten Wonderland Ranges und die mit 1'167 Metern höchste Erhebung des Sandsteingebirges, den Mount William. Entdecken Sie die Schönheit dieser Landschaft auf einem der vielen Wanderwege: Unendliche Wälder, Felsformationen, Wasserfälle und weite Ausblicke. Kängurus, Koalas und Emus treffen Sie häufig beim Wandern aber auch mitten in Halls Gap. Im australischen Frühjahr von August bis Oktober leuchten farbenfrohe Wildblumen. Dieses Eldorado für Outdoor-Fans blickt auf eine bewegte Geschichte zurück.

**Ararat** ist eine historische Goldgräbersiedlung. Das Gum San Museum dokumentiert die Pionierarbeit der chinesischen Bergleute. Für ihren ländlichen Charme, ihre Gärten, Galerien und Museen sind die Orte Horsham und Hamilton bekannt. In den Grampians lernen Sie aber auch die Kultur der Aborigines hautnah kennen, denn es befinden sich im gesamten Nationalpark noch einige Höhlenmalereien.



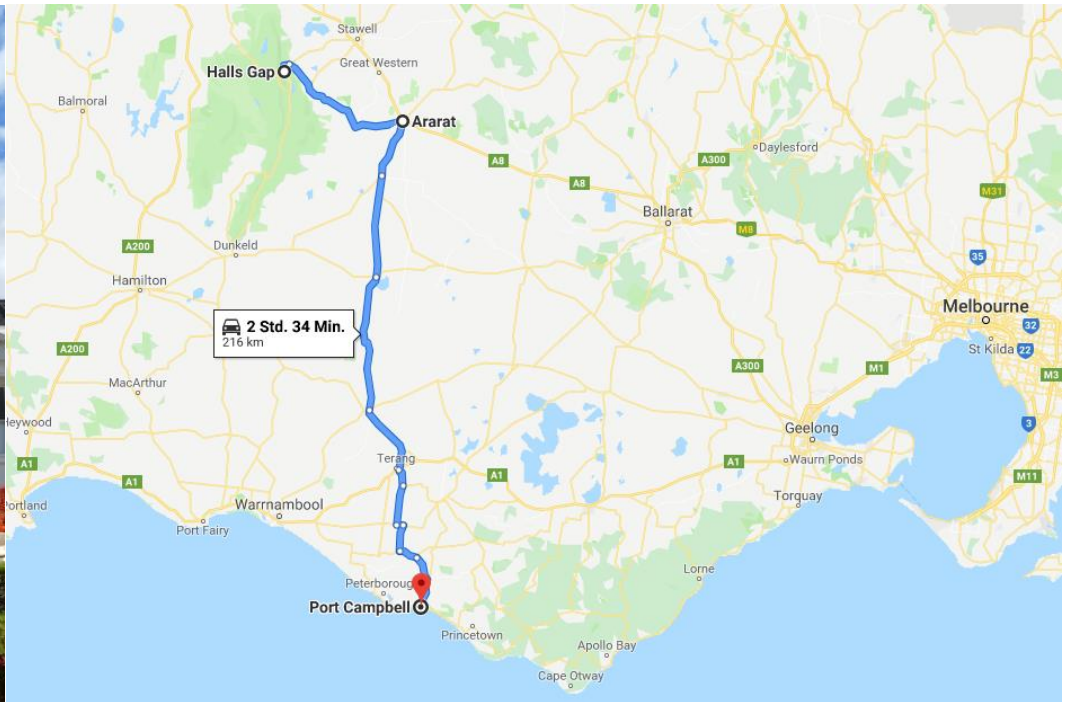
Nur für Todesmutige? Nein, zwei Meter unterhalb des Felsvorsprungs führt der Weg vorbei.

Unser Tipp:



Sie werden, nach dem Besuch der Grampians und Ararat nach einer knapp dreistündigen Fahrt gegen Abend Port Campbell erreichen. Fahren Sie die knapp 10 Kilometer entlang der Great Ocean Road zu den noch verbliebenen der ehemals '12 Aposteln' und bestaunen Sie die Szenerie an der schroffen Steilküste bei Sonnenuntergang. Ein Traum.





Tagesetappe: 216 Kilometer  
Ungefähre Fahrtdauer: 2 Stunden 34 Minuten



### **Hotel Waves at Port Campbell\*\*\***

29 Lord Street

Port Campbell, VIC 3269

Tel. Nr.: +61 3 5598 61 11

Webseite: [wavesportcampbell.com.au](http://wavesportcampbell.com.au)

1 Queen-Suite-Zimmer

Klimaanlage, Bad od. Dusche, WC

Frühstück

Es fallen allenfalls lokale Resort- und/oder Parkplatzgebühren an.

In Ermangelung wirklich guter Restaurants in diesem kleinen Ort, genießen Sie ein währschaftes Abendessen im hoteleigenen Restaurant.

### **Restaurant Waves at Port Campbell**

(gutbürgerliche, australische Küche, frischer Fisch)

29 Lord Street

Port Campbell, VIC 3269

Tel. Nr.: +61 3 5598 61 11

Webseite: [wavesportcampbell.com.au](http://wavesportcampbell.com.au)



## **ÜBERNACHTUNG IM HOTEL WAVES AT PORT CAMPBELL**

## 29.09.2019, So: PORT CAMPBELL – GREAT OCEAN ROAD – MELBOURNE

Frühstück im Hotel.

08:30 Uhr



Entlang der 'Great Ocean' Road brechen Sie in Richtung Melbourne auf. Nehmen Sie sich an den berühmten '12 Aposteln' (nur sieben davon stehen noch) nochmals die Zeit und bestaunen Sie die noch verbliebenen paar Apostel im gleissenden Licht der Morgensonne bevor Sie entlang der Küste in Richtung Geelong, der zweitgrößten Stadt des Bundesstaates Victoria aufbrechen. Aufgrund der angenehmen Fahrdistanz des heutigen Tages empfehlen wir Ihnen über die Mittagszeit eine Pause einzulegen und die wenigen Sehenswürdigkeiten der Stadt zu bestaunen sowie am 'Cunningham Pier' einen kleinen Lunch zu sich zu nehmen.



Cunningham Pier, Geelong



### Geelong Informationen:

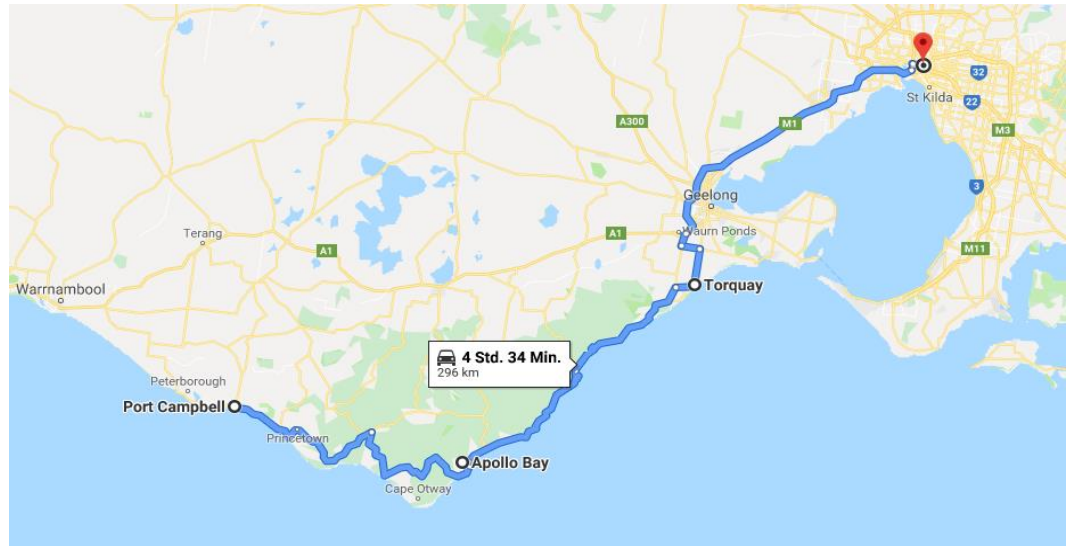
Die heute zweitgrößte Stadt des Bundesstaates entstand 1836, als sich an der Küste, westlich von Melbourne, einige Familien sesshaft machten. In Zeiten des Goldrausches wurde hier ein großer Hafen aufgebaut, über den man wichtige Goldabbaugebiete (wie Ballarat) schnellstmöglich auf dem Seeweg erreichen konnte. Nachdem die Goldsuche nachliess, übernahm der Industriezweig des Wollanbaus die Wirtschaft. Heute befindet sich in Geelong ein Aluminium- und ein Autowerk sowie eine Raffinerie.

**Museen, Kultur & Kunst:** Das Ford Discovery Centre ist ein Automuseum, welches die Gestaltung und Herstellung von Fahrzeugen aufzeigt. Im National Wool Museum kann man mehr über die australische Geschichte der Wolle erfahren, wobei sich das Museum in einem historischen Gebäude von 1872 befindet. In der Innenstadt gibt es neben vielen neueren Bauten aber noch mehr historische Häuser, die ebenfalls sehenswert sind. Darüber hinaus kann man diverse Kunstgalerien besichtigen, zu denen unter anderem auch die Geelong Gallery gehört, welche den Schwerpunkt auf australische Gemälde, Skulpturen und andere Kunstwerke legt.



**Shopping & Märkte:** In der Stadtmittte befindet sich das Market Square Shopping Centre und das Westfield. Beide Einkaufszentren beherbergen Geschäfte, in denen man seine Vorräte günstig aufstocken und neben Kleidung noch allerlei andere alltagsübliche Dinge kaufen kann. Ansonsten gibt es in der City von Geelong noch weitere Shopping-Möglichkeiten für verschiedene Zielgruppen.

**Kulinarisches, Restaurants, Pubs & Cafés:** Wer Restaurants, Pubs oder Cafés sucht, der wird in der ganzen Stadt fündig, auch wenn sich die meisten Lokalitäten am Cunningham Pier niedergelassen haben.



Tagesetappe: 296 Kilometer

Ungefähre Fahrtdauer: 4 Stunden 34 Minuten

Früher Abend

Je nach Aufenthaltsdauer in Geelong erreichen Sie Ihren letzten Etappenort, Melbourne, bevor Sie nach Tasmanien übersetzen werden.



### **Hotel Quest Grand Hotel\*\*\*\*+**

33 Spencer Street  
Melbourne VIC 3000

Tel. Nr.: +61 3 9611 45 67  
[grandhotelmelbourne.com.au](http://grandhotelmelbourne.com.au)

1 Standard Studio King-Zimmer  
Klimaanlage, Bad od. Dusche, WC  
Ohne Mahlzeiten  
Es fallen allenfalls lokale Resort- und/oder Parkplatzgebühren an.

Unsere Empfehlung für ein besonderes, exquisites 'Tasting Dinner' in stylischer Umgebung und mit grossartiger Aussicht über Melbourne:

### **Vue de Monde**

Rialto Towers  
525 Collins Street  
Melbourne VIC 3000

Tel. Nr.: +61 3 9691 38 88

**ÜBERNACHTUNG IM HOTEL QUEST GRAND, MELBOURNE**



**30.09.2019, Mo: MELBOURNE**

Frühstück im Hotel auf eigene Kosten.

Ganzer Tag


Zu Ihrer freien Verfügung.

Nachfolgend finden Sie einige interessante Tipps, diese manchmal sehr europäisch anmutende und äusserst besuchswerte australische Metropole auf eigene Faust zu erkunden.

**Melbourne Informationen:**

Gründung: 1835  
Einwohnerzahl: 1'158'300  
Koordinaten: 37° 48' S, 144° 57' O

Lernen Sie die Hauptstadt des australischen Bundesstaats Victoria kennen. Nach Sydney ist Melbourne die wichtigste Stadt des Kontinents und gleichzeitig Hauptstadt des dicht besiedelten Staates Victoria. Diese Stadt mit über vier Millionen Einwohnern wirkt mit seinen Geschäftsstrassen, viktorianischen Gebäuden, grünen Parks und gelbgrünen Strassenbahnen sehr europäisch. Wenn Sie ein wenig Heimweh auf Ihrer Australienreise verspüren, werden Sie sich hier bestimmt wohl fühlen! Kultur ist hier sehr wichtig: Theater, Konzerte, Filmvorführungen... in Melbourne gibt es jede Menge davon. Die Stadt ist auch die Modestadt Australiens (es gibt besonders viele Modegeschäfte), und auch die Liebhaber von gutem Essen aus verschiedensten Ländern sind hier richtig. Mit einer multikulturellen Bevölkerung aus allen Ländern der Erde hat man nirgends so viel Auswahl wie hier.



Die imposante Skyline von Melbourne.

Nehmen Sie die kostenlose Strassenbahn und machen Sie eine Stadtrundfahrt oder gehen Sie in den Einkaufsstrassen bummeln. Sehenswertes gibt es viel: Die Bourke Street Mall in der Nähe der Chinatown, die wunderschöne Fassade und Einrichtung des Princess Theaters (sehen Sie sich auf jeden Fall das Innere an!), der stimmungsvolle Flinders Bahnhof, die gotische St. Pauls Kathedrale und der lebhaftes Queen Victoria Markt. Es gibt auch jede Menge Parks. Melbourne hat ausserdem einen schönen botanischen Garten, der ideal ist, um ein wenig von der Hektik der Stadt zu entspannen.

Das Zentrum der Stadt selbst kann ausgezeichnet zu Fuss erkundet werden. Fahren Sie auf jeden Fall auch mit den stimmungsvollen Strassenbahnen, die durch das Zentrum fahren. Die touristische rot/goldene Strassenbahn, die eine Rundfahrt durch das Zentrum macht, ist sogar gratis! Einen Parkplatz zu finden ist schwierig. Lassen Sie den Mietwagen einfach an Ihrem Hotel stehen, es gibt jede Menge öffentliche Verkehrsmittel. Oder mieten Sie erst einen Wagen, wenn Sie die Stadt verlassen. Es ist oft praktischer, das Auto am Flughafen abzugeben, die Stadtbüros schließen oft früh (oder öffnen spät). Sie können hier auch ein Rad mieten, insbesondere bei schönem Wetter eine gute Idee: Fahren Sie dann nicht ins Zentrum, sondern radeln Sie entspannt am Yarra Fluss entlang.

## ÜBERNACHTUNG IM QUEST GRAND HOTEL, MELBOURNE

**01.10.2019, Di: MELBOURNE**

Ganzer Tag



Frühstück im Hotel auf eigene Kosten.

Zu Ihrer freien Verfügung.

Erleben Sie einen weiteren Tag in dieser pulsierenden Metropole. Vielleicht kaufen Sie einige der typisch australischen Erzeugnisse jeglicher Art. Gerade wenn es um die Kunst der Aborigines, um Perlen und Edelsteine, Outdoor-Kleidung und Krokodilleder geht, hat sich Australien in den letzten dreissig Jahren zu einem wahren Einkaufsparadies (nicht nur für Touristen) gemausert.

Starten Sie auf der Flinders Street gegenüber der Flinders Street Station und gehen Sie in die Degraeves Street, überqueren die Flinders Lane und weiter zum Centre Place (zwischen Flinders Lane und Collins Street). Überall wird erstklassiger Kaffee serviert. In der Nähe (Ecke Bourke Street Mall und Elizabeth Street) befindet sich auch die älteste Einkaufsarkade der Stadt, die Royal Arcade (beste Schokolade bei Koko Black). Melbournes eleganteste Einkaufsmeile ist die Collins Street ([www.collinsstreet.com.au](http://www.collinsstreet.com.au)). Designer-labels gibt es im teuren Stadtteil Toorak auf der Toorak Road und in der Chapel Street in Prahan, Geschenkideen, Souvenirs und Mode im Southgatekomplex an der Southbank.

Melbourne Central ist mehr als nur ein Shoppingcenter mit rund 180 Geschäften, Restaurants und Boutiquen, die australische Marken wie Coogi und R. M. Williams (schicke Outbackmode) führen. Das Central ist ein architektonisches Kunstwerk. Um den 100 Jahre alten Shot-Ziegelsteinturm wurde eine mächtige Glaskuppel gebaut. Der Queen Victoria Market am nördlichen Ende der City begeistert mit Bergen von glänzenden Orangen und Zitronen, sorgfältig gestapelte Apfelpyramiden, Mangos, süsse Kuchen und Croissants, Stände mit Würsten und Parmaschinken, Hunderte von Käsesorten, frisch gebackenes Brot - und über allem der bittersüsse Duft starken Espressos und asiatischer Gewürze - das ist der über 100 Jahre alte Queen Victoria Market am nördlichen Ende der City. Hier kann man leicht einen halben Tag verbringen.

**ÜBERNACHTUNG IM QUEST GRAND HOTEL, MELBOURNE**

**02.10.2019, Mi: MELBOURNE – DAVENPORT**

Frühstück im Hotel auf eigene Kosten.

Ganzer Tag

Zu Ihrer freien Verfügung.  
Erleben Sie einen weiteren Tag in dieser pulsierenden Metropole.

16:30 Uhr

Rückgabe Ihres Europcar Australia Mietwagen in der Mietstation Melbourne Southern Cross. Beachten Sie die bei Wagenübernahme erhaltenen Informationen und Instruktionen.

**Sunny Cars / Europcar Australia**

Melbourne South (C)  
50-54 Clarendon Street  
Melbourne 3006 VIC  
Australien

Telefon: +61 8 9669 24 80

Anschliessend

Sie erreichen bequem und direkt mit der Light Rail den nahen Hafen der «Spirit of Tasmania» an der Waterfront. Je nach Mitführen von Reisegepäck empfiehlt es sich, die Distanz mit dem Taxi zurückzulegen.

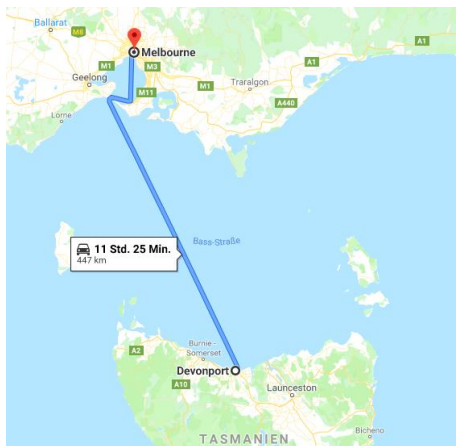
17:30 Uhr

Einfindung am Check-in Schalter der «SPIRIT OF TASMANIA». Gepäckabgabe und Sicherheitskontrolle. Sie erhalten Ihre Kabine zugeteilt.

19:30 Uhr

Abfahrt mit der SPIRIT OF TASMANIA direkt nach Devonport, Tasmanien.

Reisedauer: 10 Stunden 30 Minuten  
Kabine: 2-Bett Kabine «Porthole»  
Service: kaufbares Essen und Getränke



**ÜBERNACHTUNG AN BORD DER SPIRIT OF TASMANIA**

HARDING™

SPIRIT OF TASMANIA  
DEVONPORT TASMANIA

WARNING  
PRESSURIZED  
NITROGEN  
IN CABIN

HARDING™  
PROCEDURE  
USE OF TENSION MODEUS

HARDING™  
PROCEDURE  
LAUNCH AND RECOVER  
NPS / NPPO

**03.10.2019, Do: DAVENPORT – FREYCINET**

Frühstück an Bord auf eigene Kosten.

06:00 Uhr

Ankunft im Hafen von Devonport und Verlassen der Fähre gemäss den Anweisungen des Bordpersonals. Entgegennahme des Reisegepäcks. Das Mietwagenbüro befindet sich direkt im Fährenterminal. Sie erreichen es innerhalb weniger Gehminuten.

Übernahme des Mietwagens der Kategorie JS (GFAR) Mittelklasse SUV, Typ **Toyota Kluger oder ähnlich**, 5-türig, 5 (+2) Personen, max. 2 grosse Koffer oder bis zu 3 Koffer / Reisetaschen mittlerer Grösse, automatische Gangschaltung, Klimaanlage. **Premium-Mietwagenschalter**. GPS auf Anfrage und gegen Kosten zubuchbar.

**Sunny Cars / Europcar Australia**

Devonport Ferry Terminal (C)

Harbour,

7310 Devonport TAS

Tel. Nr. +61 3 6427 08 88

Buchungsnummer:

8797039

Angemeldeter Fahrer:

Herr Andreas Ramseier

Fahrausweis:

Internationaler Führerausweis

Gültige Kreditkarte:

vom angemeldeten Fahrer

Einweggebühr:

-

- Unbegrenzte Kilometer
- Vollkaskoschutz mit Erstattung der Selbstbeteiligung inkl. Schäden und Diebstahl von Autoradio und Navigationssystem (mobil oder eingebaut) bei Einbruch
- KFZ-Diebstahlschutz mit Erstattung der Selbstbeteiligung
- Erstattung von Schäden an Glas, Dach, Reifen, Unterboden (inklusive Ölwanne) und Kupplung
- Haftpflichtversicherung lt. Mietbedingungen
- Zusatzhaftpflichtversicherung in Höhe von 7,5 Mio. Euro
- Unfallversicherung (PAI): inklusive einer Deckung bis zu 20.000 Euro pro Person im Mietwagen
- Erstattung der Abschleppkosten und Erstattung der Kosten für den Verlust / die Beschädigung von Fahrzeugschlüssel und -papieren
- Lokale Steuern
- Flughafengebühren
- Erstattung der Unfallbearbeitungsgebühr
- Mindestens 1 Zusatzfahrer inklusive
- Tankregelung: Rückgabe wie Übernahme. Sie geben das Auto mit der gleichen Menge Benzin zurück, mit der Sie es erhalten haben.
- **Premium Service**: Fahrzeug max. 1 Jahr oder max. 25'000 km, schnelle Fahrzeugübernahme und -Rückgabe.

**ACHTUNG:**

In Australien herrscht Linksverkehr.

Bitte fahren Sie umsichtig und nehmen Sie sich auf dem Weg in die Stadt genügend Zeit.

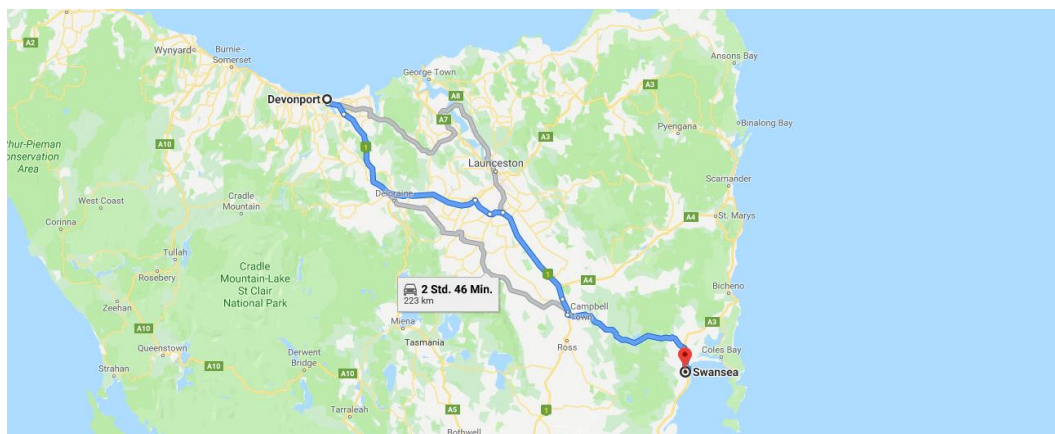


Ganzer Tag


Sie fahren durch die grünen Landschaften des nördlichen Teils der Insel nach Launceston und weiter in östlicher Richtung, quer durch Tasmanien zum Freycinet Nationalpark. Nach Eintreffen Besichtigung oder Wanderung gemäss Ihren Wünschen.



Erkunden Sie im Freycinet Nationalpark eine Halbinsel aus rosa Granitbergen, unberührten weissen Stränden und türkisfarbenem Wasser. Vergessen Sie nicht, die perfekten Konturen der Wineglass Bay mit Ihrer Kamera festzuhalten, bevor Sie an den weissen Traumstränden schwimmen gehen, Boot fahren, fischen, schnorcheln oder tauchen. Unternehmen Sie eine Wanderung entlang der Freycinet-Halbinsel oder fahren Sie mit einem Geländewagen zum Leuchtturm Cape Tourville Lighthouse, von wo Sie eine atemberaubende Aussicht geniessen können. Surfen Sie an den Friendly Beaches und paddeln Sie, umringt von Delfinen, mit dem Kajak durch die Honeymoon Bay. Beobachten Sie Sumpfvögel in der Moulting Lagoon und halten Sie bei einer Bootsfahrt Ausschau nach Buckelwalen. Unternehmen Sie eine Buschwanderung vorbei an Muschelhaufen der Aborigines und erfahren Sie Interessantes über die französischen Entdecker, die zuerst auf dieses Paradies stiessen. Probieren Sie frisch geerntete Austern von einer örtlichen Austernfarm. Entspannen Sie in einer Lodge mit Ausblick auf die Great Oyster Bay und lassen Sie den Tag mit frischem Fisch, Meeresfrüchten und einem guten Glas regionalen Weins ausklingen.



Tagesetappe: 223 Kilometer  
Ungefähre Fahrtdauer: 2 Stunden 46 Minuten



### **Meredith House and Mews\*\*\***

15 Noyes Street  
Swansea TAS 7190  
Australien

Tel. Nr. +61 3 6257 81 19  
Webseite: [www.meredithhouse.com.au](http://www.meredithhouse.com.au)

1 Heritage-Zimmer, Bayview  
Klimaanlage, Bad od. Dusche, WC  
Inklusiv Frühstück  
Es fallen allenfalls lokale Resort- und/oder Parkplatzgebühren an.

**ÜBERNACHTUNG IM MEREDITH HOUSE AND MEWS, SWANSEA**

**04.10.2019, Fr: FREYCINET – PORT ARTHUR – WHITE BEACH**

Frühstück im Hotel/Guesthouse.

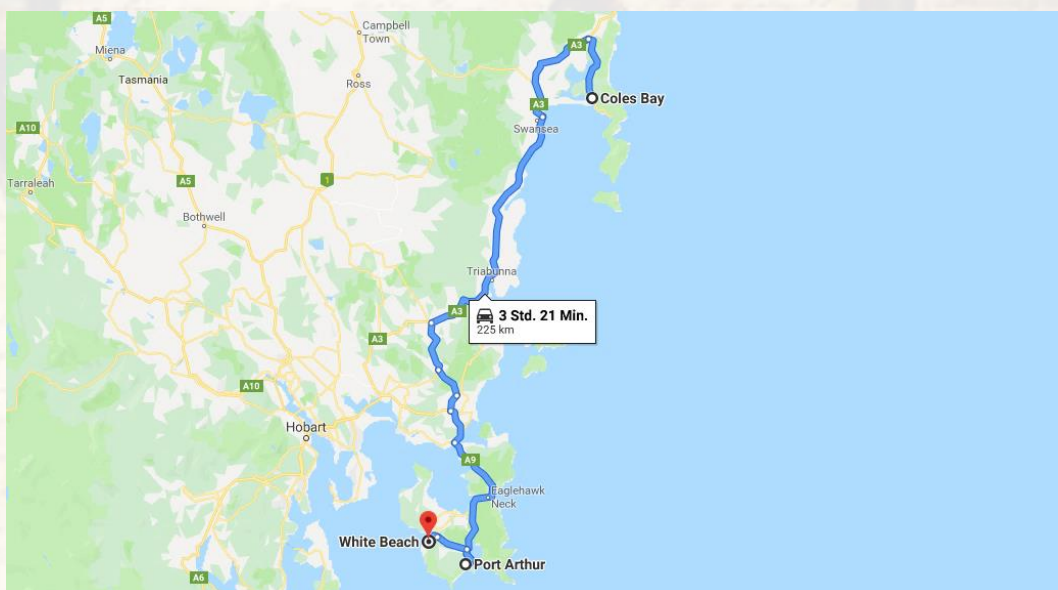
Ganzer Tag

Zu Ihrer freien Verfügung.

Nehmen Sie sich viel Zeit für weitere Wanderungen auf der Freycinet Halbinsel bevor Sie in südlicher Richtung nach Port Arthur aufbrechen. Entlang der Strasse finden sich viele State und Forest Parks, die zum Verweilen und zum Wandern einladen. Port Arthur ist ein ehemaliges Gefängnis in der Sträflingskolonie Australien im australischen Bundesstaat Tasmanien und heute eine der bedeutendsten Touristenattraktionen der Insel. Englische Strafgefangene, die damals im 19. Jahrhundert hierhin gebracht wurden, um ihre Strafe abzusitzen, wurden nach Entlassung vom Gefängnisdirektor dazu ermutigt, sich in Australien ein neues Leben aufzubauen. Dafür wurde Ihnen oft auch Land geschenkt. Noch heute leben viele Nachfahren ehemaliger Sträflinge dieses Gefängnisses in ganz Australien.



Ihren Etappenort, White Beach, erreichen Sie bequem im Verlauf des früheren Abends.



Tagesetappe: 225 Kilometer

Ungefähre Fahrtdauer: 3 Stunden 21 Minuten



### **Harpers on the Beach\*\*\*+**

8 Harpers Place  
White Beach, TAS 7184  
Australien

Tel. Nr. +61 3 6250 29 33

Webseite: [www.harpersonthebeach.com](http://www.harpersonthebeach.com)

1 Beachfront Zimmer  
Klimaanlage oder Deckenventilator, Bad od. Dusche, WC  
Inklusiv Frühstück  
Es fallen allenfalls lokale Resort- und/oder Parkplatzgebühren an.

## **ÜBERNACHTUNG IM HARPERS ON THE BEACH, WHITE BEACH**

### **05.10.2019, Sa: WHITE BEACH – HOBART**

Frühstück im Hotel/Guesthouse.

Ganzer Tag

Zu Ihrer freien Verfügung.

Die heutige Tagesetappe im Süden Tasmaniens führt Sie um verschiedene landschaftlich reizvolle Meeresbuchten ins nahe Hobart. Unterwegs haben Sie die Möglichkeit, zum Beispiel im Nature Reserve «Seven Miles» Beach am langen Sandstrand entlang zu spazieren. Wir empfehlen Ihnen eine Ankunft in Hobart um die Mittagszeit, damit Sie sich am Nachmittag Zeit nehmen können, die Sehenswürdigkeiten der Hauptstadt Tasmaniens in Ruhe zu besichtigen.

#### **Hobart Informationen:**

Gründung: 1804  
Einwohnerzahl: 229'000  
Koordinaten: 42°52'50"S 147°19'30"E

Viele Sehenswürdigkeiten in Hobart befinden sich im oder nahe dem Stadtzentrum und sind ohne Probleme zu Fuss erreichbar. Jedoch sollte man auch die Highlights in der Umgebung von Hobart nicht unterschätzen, zu denen zahlreiche Nationalparks, der Mount Wellington und ausgezeichnete Weingüter gehören. Ein besonderes Schmankerl der Stadt sind zudem die kulinarischen Attraktionen und die kulturellen Einrichtungen. Das kostenlose Strassenmagazin «Sauce», welches jeden Monat eine neue Ausgabe herausbringt, informiert darüber hinaus über aktuelle Musikevents und die Kunstszene der Hauptstadt Tasmaniens.

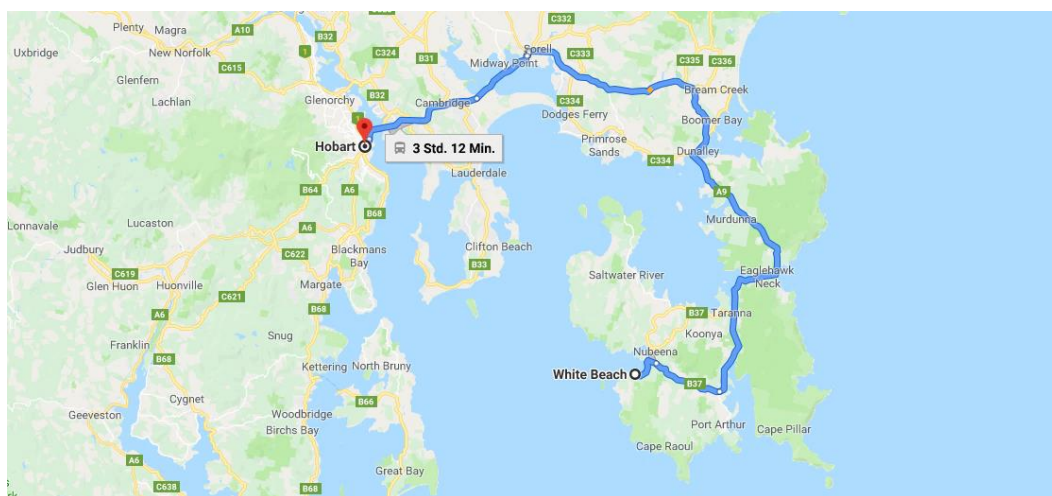






### Hobart Tipps:

Über den historischen Salamanca Place schlendern und die gemütliche Atmosphäre genießen. Die Kunstgalerie MONA besuchen. Samstags von 8.30 - 15.00 Uhr den bunten und lebhaften Salamanca Market erkunden. In der Queens Domain spazieren gehen und die hübschen Royal Botanical Gardens aufsuchen. An einer kostenlosen Tour im Tasmanian Museum and Art Gallery teilnehmen. Im sehenswerten Hafenviertel eines der vielen guten Restaurants besuchen und frischen Fisch essen. Sich bei einer Geistertour im Old Hobart Goal gruseln und etwas über die Geschichte erfahren. Den Gipfel des 1'270 Meter hohen Mount Wellington erklimmen und die tolle Aussicht genießen. Am wirklich schönen Seven Mile Beach baden, relaxen & sich die Beine vertreten.



Tagesetappe: 108 Kilometer  
Ungefähre Fahrtdauer: 1 Stunde 33 Minuten



### Edinburgh Gallery Bed & Breakfast\*\*\*\*

211 Macquarie Street

Hobart, TAS 7000

Australien

Tel. Nr. +61 3 6224 92 29

Webseite: [www.artacom.com.au](http://www.artacom.com.au)

1 Executive Ensuite-Zimmer

Klimaanlage oder Deckenventilator, Bad od. Dusche, WC

Inklusiv kontinentales Frühstück

Es fallen allenfalls lokale Resort- und/oder Parkplatzgebühren an.



### ÜBERNACHTUNG IN DER EDINBURGH GALLERY, HOBART

**06.10.2019, So: HOBART – BOTHWELL**

Kontinentales Frühstück im Hotel/Guesthouse.

Vormittag

Zu Ihrer freien Verfügung.

Die heutige Tagesetappe führt Sie in nördlicher Richtung ins Inselinnere, je nach Wahl der etwa gleich langen Routen, vorbei an und zu verschiedenen Nature Reserves und Conservation Areas. Bewaldete Hügellandschaften, die zum Durchatmen, zum Wandern und zum Verweilen einladen.

Nachmittag

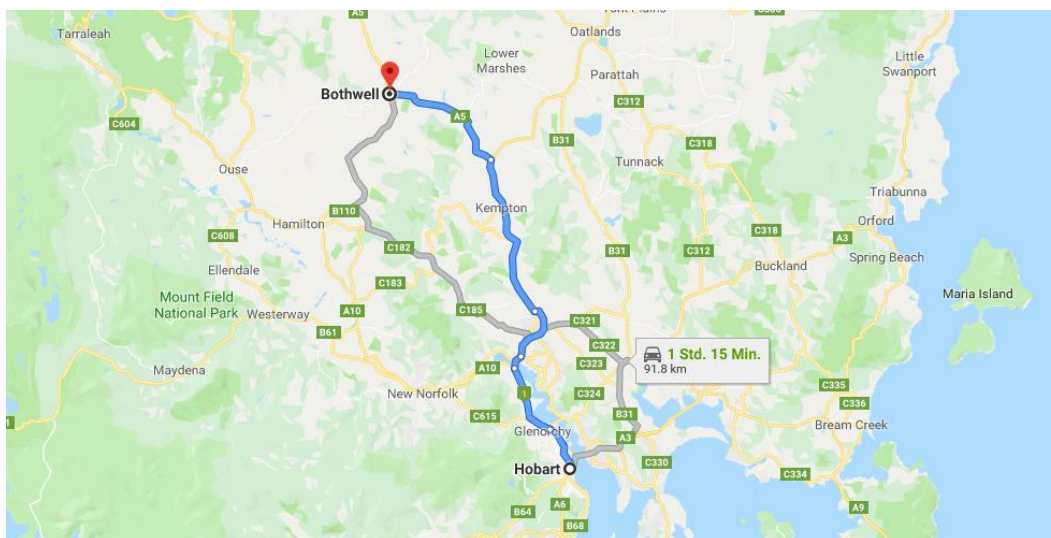
Ankunft in Bothwell. Nach dem Bezug Ihrer Zimmer in der Ratho Farm stehen Ihnen verschiedene Aktivitäten in der näheren Umgebung dieses sehr kleinen Dorfes, das hauptsächlich von der Landwirtschaft und dem Weinbau lebt, zur Verfügung.

Wie wäre es mit dem Besuch der «Nant Distillery & Estate» nur wenige Kilometer nördlich der Ratho Farm?

**Ratho Farm Informationen:**

Während die Ratho Farm seit den 1970er Jahren als Heimat des ältesten Golfplatzes Australiens anerkannt ist, geht die Geschichte der Farm weit tiefer. In den 1930er Jahren veröffentlichte Oxford University Press die Reid-Familienzeitschriften und -briefe als Teil der Clyde Company Papers, in denen die Welt zum ersten Mal von Ratho Farms reichen Aufzeichnungen über kolonialen Herzschmerz und Freuden erfuhr. Von irischen Nationalisten im Exil über Melbourne Cup-Sieger, Bush Ranger, 100-jährige Gärtner, heftige politische Debatten und Golfkönige bis hin zu einem der bekanntesten Künstler Englands. Die Ratho Farm hat farbenfrohe Charaktere aus allen Gesellschaftsschichten beherbergt. Alle haben ihre Spuren hinterlassen, die Sie entdecken können. In den frühen 1800er Jahren fand die neue Kolonie von Van Diemens Land Gefallen bei Auswanderern, die ihre Möglichkeiten an der Grenze der kolonialen Expansion erweitern wollten. In der Oberschicht der Landbesitzschotten, Engländer, Waliser und Iren war es Tradition, dass der älteste Sohn die Erde (buchstäblich das Anwesen) erbte, zweite Söhne sich dem Militär anschlossen, dritte Söhne in die Kleidung gingen und die Nachkommen danach wurden oft mit so viel von dem Erbe in die neue Welt verschleppt, wie sie sich leisten konnten.





Tagesetappe: 78 – 84 Kilometer  
Ungefähre Fahrtdauer: 1 Stunde 16 Minuten



### **Ratho Farm\*\*\*\***

2122 Highland Lakes Road  
Bothwell, 7030 TAS  
Australien

Tel. Nr. +61 3 6259 55 53  
Webseite: [www.rathofarm.com](http://www.rathofarm.com)

1 Anglers-Zimmer  
Klimaanlage oder Deckenventilator, Bad od. Dusche, WC  
Inklusiv kontinentales Frühstück  
Es fallen allenfalls lokale Resort- und/oder Parkplatzgebühren an.

Ein gutes Abendessen (ausserhalb der Ratho Farm) geniessen Sie im nahen Nant Restaurant der gleichnamigen Destilliererie.

### **ÜBERNACHTUNG IN DER RATHO FARM, BOTHWELL**

**07.10.2019, Mo: BOTHWELL – STRAHAN**

Kontinentales Frühstück im Hotel/Guesthouse.

Vormittag

Zu Ihrer freien Verfügung.

Die heutige Tagesetappe führt Sie in westlicher Richtung durch bewaldete Hügellandschaften und National Forests und Conservation Areas, welche erneut zum Verweilen, zu kurzen Spaziergängen und zum die Seele baumeln lassen, einladen. Nahe dem Städtchen Strahan befindet sich der schön gelegene «Hogarth» Wasserfall im Botanical Creek.

Nachmittag

*Fakultativ:* Als besonderes Erlebnis ist auch die Bahnfahrt mit der «West Coast Wilderness Railways» zu werten, die mit Dampfloks betrieben wird. Montags werden Abfahrten angeboten.

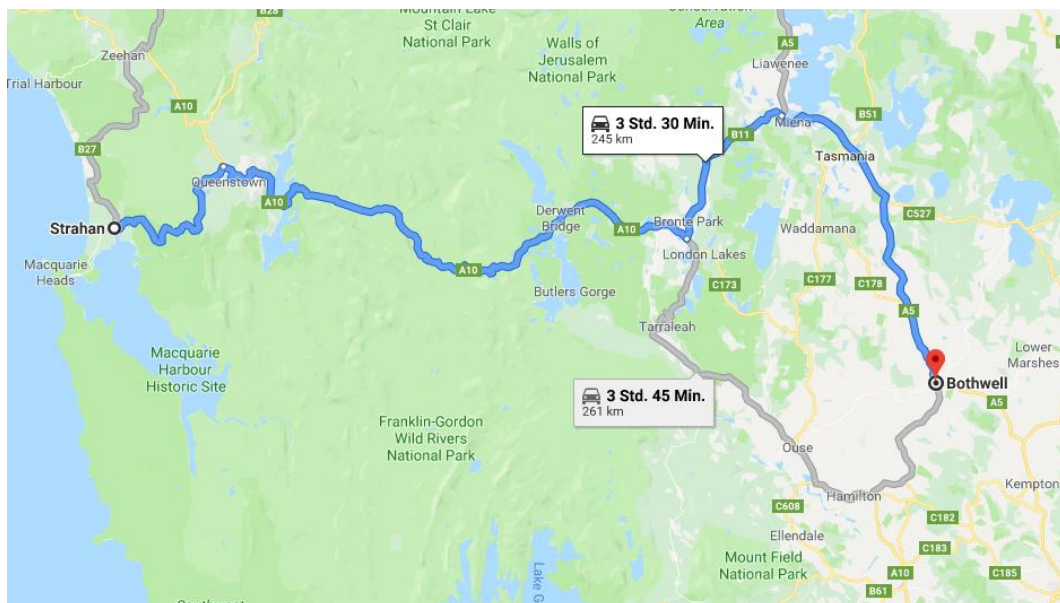


Wir empfehlen Ihnen, sollten Sie sich für diesen Ausflug entscheiden, die vierstündige Tour «River and Rainforest», welche Sie in das wilde Hinterland durch Schluchten, über Brücken und an wilden Wassern vorbeibringt und bis zur Dubbil Barril geht. Toiletten und Verpflegungsmöglichkeiten sind nur an den Stationen vorhanden.

Abfahrt: 14.15 Uhr  
Rückkehr: 18.15 Uhr  
Kosten pro Person: AUD 110.--

**Infos auf: [www.wcwr.com.au](http://www.wcwr.com.au)**





Tagesetappe: 245 – 261 Kilometer  
Ungefähre Fahrtdauer: 3 Stunden 45 Minuten



### **Franklin Manor\*\*\***

75 The Esplanade  
Strahan, 7468 TAS  
Australien

Tel. Nr.: +61 3 6471 74 66  
Webseite: [www.franklinmanor.com.au](http://www.franklinmanor.com.au)

1 Queen-Zimmer  
Klimaanlage oder Deckenventilator, Bad od. Dusche, WC  
Inklusiv Frühstück  
Es fallen allenfalls lokale Resort- und/oder Parkplatzgebühren an.

### **ÜBERNACHTUNG IM FRANKLIN MANOR, STRAHAN**

#### **08.10.2019, Mo: STRAHAN – SHEFFIELD (ACACIA HILLS)**

Frühstück im Hotel/Guesthouse.

Ganzer Tag

Zu Ihrer freien Verfügung.

Die heutige Tagesetappe führt Sie in nördlicher Richtung durch bewaldete Hügellandschaften und durch verschiedene Forest Reserves und Conservation Areas sowie in den Cradle Mountain Nationalpark in die Acacia Hills nach Sheffield.

**Erleben Sie unterwegs den Cradle Mountain.**

Die berühmteste Bergkette von Tasmanien ist Cradle Mountain, ein dramatischer Felsengipfel, der vom Ufer des Dove Lake im Nordwesten des Staates aufsteigt. Sehen Sie ihn vom sechs Kilometer langen Dove Lake Circuit Wanderweg aus oder, wenn Sie sich voller Energie fühlen, klettern Sie Marions Look Out hinauf, um einen atemberaubenden Blick über Berg und See zu erhalten.



Der im Bild gezeigte Dove Lake ist von der Belvoir Road (Hauptstrasse) über die Cradle Mountain Road erreichbar. Ein absolut lohnenswerter Abstecher. Bitte beachten Sie, dass direkt am See keine Infrastruktur (Restaurant, etc.) vorhanden ist. Das Hochland ist geeignet für eine kurze Wanderung in absoluter Abgeschiedenheit.

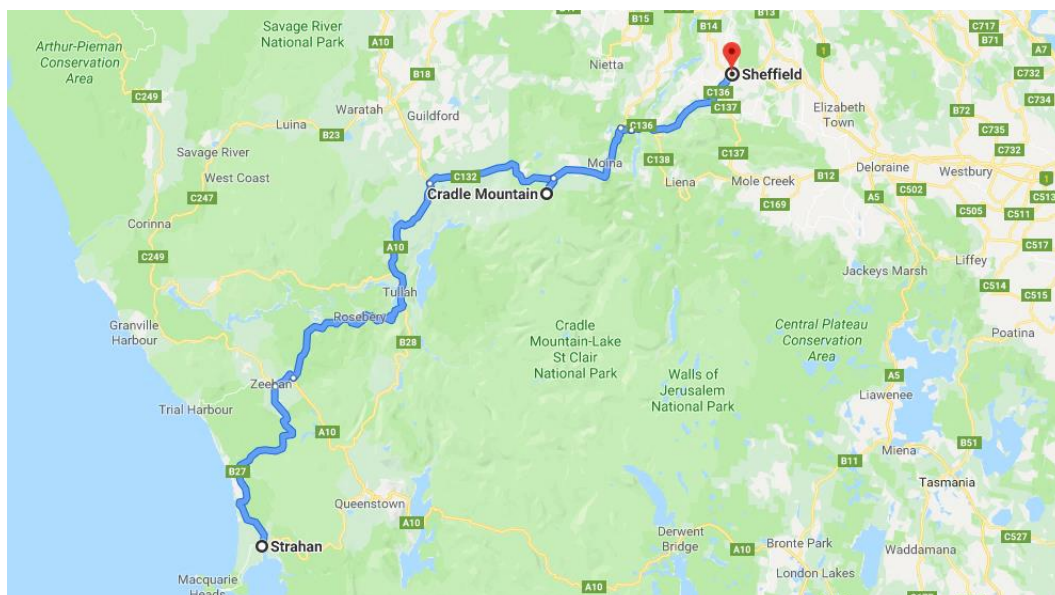
Im Cradle Mountain Wilderness Village gibt es ein Restaurant und das Besucherzentrum wo Sie verschiedene Aktivitäten buchen können.

Wer den Nervenkitzel sucht, es bieten sich viele Aktivitäten an. Neben Wandern auf ausgeschilderten Wanderwegen können Sie sich 50 Meter in den Dove Canyon abseilen lassen, Kanufahren, die Gegend bei einem Ausritt hoch zu Pferd erkunden oder mit dem Helikopter über diese höchsten Erhebungen (bis zu 1'600 Meter über Meer) der Insel schweben.

Nach dem Besuch des Nationalparks erfolgt im Verlauf des Nachmittags die gemütliche, knapp einstündige, Weiterfahrt in nördlicher Richtung und die Ankunft in Sheffield in den Acacia Hills gegen Abend.



Das Acacia Guesthouse in Sheffield, Acacia Hills.



Tagesetappe: 191 Kilometer  
Ungefähre Fahrtdauer: 2 Stunden 39 Minuten



### **Acacia Guesthouse\*\*\*+**

113 High Street  
Acacia, 7468 TAS  
Australien

Tel. Nr. +61 3 1314 96 91  
Webseite: [www.acaciabandb.com.au](http://www.acaciabandb.com.au)

1 King-Zimmer  
Klimaanlage oder Deckenventilator, Bad od. Dusche, WC  
Inklusiv kontinentales Frühstück  
Es fallen allenfalls lokale Resort- und/oder Parkplatzgebühren an.

## **ÜBERNACHTUNG IM ACACIA GUESHOUSE, ACACIA**

### **09.10.2019, Mi: SHEFFIELD – DEVONPORT – MEBOURNE**

Kontinentales Frühstück im Hotel/Guesthouse.

Ganzer Tag

Zu Ihrer freien Verfügung.

Die heutige kurze Tagesetappe bietet Ihnen Gelegenheit, die Umgebung zu erkunden. Malerischen kleine Städtchen, wie Devonport und Burnie, haben Reisenden viel zu bieten. Entdecken Sie Restaurants, Galerien, Parklandschaften und historische Strassenzüge, lernen Sie die freundlichen Einheimischen kennen und erkunden Sie die Sehenswürdigkeiten in der Umgebung. Im Norden Tasmaniens liegen Launceston, die Heimat einer blühenden Kulturszene, und die Wildnis von Cataract Gorge. An der felsigen Nordwestküste der Insel können Sie den wunderschönen Hafen von Devonport und die quirlige Küstenstadt Burnie erkunden.



17:30 Uhr

Rückgabe Ihres Europcar Australia Mietwagen in der Mietstation am Hafen von Devonport. Sie erreichen den Terminal der «Spirit of Tasmania» innerhalb weniger Gehminuten.

**Sunny Cars / Europcar Australia**

Devonport Ferry Terminal (C)

Harbour,

7310 Devonport TAS

Tel. Nr. +61 3 6427 08 88

17:30 Uhr

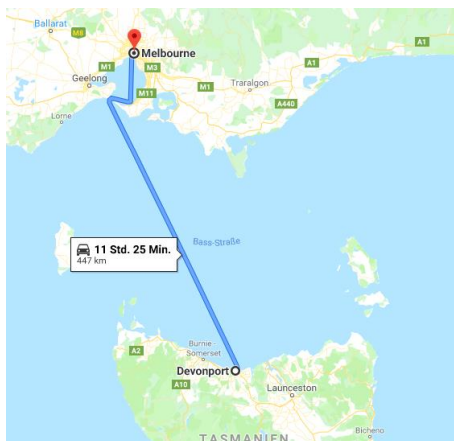
Einfindung am Check-in Schalter der «SPIRIT OF TASMANIA». Gepäckabgabe und Sicherheitskontrolle. Sie erhalten Ihre Kabine zugeteilt.



19:30 Uhr

Abfahrt mit der SPIRIT OF TASMANIA direkt nach Devonport, Tasmanien.

Reisedauer: 10 Stunden 30 Minuten  
Kabine: 2-Bett Kabine «Porthole»  
Service: kaufbares Essen und Getränke



**ÜBERNACHTUNG AN BORD DER SPIRIT OF TASMANIA**



**10.10.2019, Do: MELBOURNE – CANBERRA**

Frühstück an Bord auf eigene Kosten.

06:00 Uhr

Ankunft im Hafen von Melbourne und Verlassen der Fähre gemäss den Anweisungen des Bordpersonals. Entgegennahme des Reisegepäcks.

Sie erreichen das nahe Vermieterbüro der Europcar Australia am Southern Cross mit der Light Rail. Je nach Mitführen von Reisegepäck empfiehlt es sich, die Distanz mit dem Taxi zurückzulegen.

Übernahme des Mietwagens der Kategorie JS (GFAR) Mittelklasse SUV, Typ **Toyota Kluger oder ähnlich**, 5-türig, 5 (+2) Personen, max. 2 grosse Koffer oder bis zu 3 Koffer / Reisetaschen mittlerer Grösse, automatische Gangschaltung, Klimaanlage. **Premium-Mietwagenschalter**. GPS auf Anfrage und gegen Kosten zubuchbar.

**Sunny Cars / Europcar Australia**

Melbourne South (C)  
50-54 Clarendon Street  
3006 Melbourne SA  
Australien

Tel.: +61 3 9237 43 30

Buchungsnummer:

8817659

Angemeldeter Fahrer:

Herr Andreas Ramseier

Fahrausweis:

Internationaler Führerausweis

Gültige Kreditkarte:

vom angemeldeten Fahrer

Einweggebühr:

AUD 165.00 (vor Ort zahlbar)

- Unbegrenzte Kilometer
- Vollkaskoschutz mit Erstattung der Selbstbeteiligung inkl. Schäden und Diebstahl von Autoradio und Navigationssystem (mobil oder eingebaut) bei Einbruch
- KFZ-Diebstahlschutz mit Erstattung der Selbstbeteiligung
- Erstattung von Schäden an Glas, Dach, Reifen, Unterboden (inklusive Ölwanne) und Kupplung
- Haftpflichtversicherung lt. Mietbedingungen
- Zusatzhaftpflichtversicherung in Höhe von 7,5 Mio. Euro
- Unfallversicherung (PAD): inklusive einer Deckung bis zu 20.000 Euro pro Person im Mietwagen
- Erstattung der Abschleppkosten und Erstattung der Kosten für den Verlust / die Beschädigung von Fahrzeugschlüssel und -papieren
- Lokale Steuern
- Flughafengebühren
- Erstattung der Unfallbearbeitungsgebühr
- Mindestens 1 Zusatzfahrer inklusive
- Tankregelung: Rückgabe wie Übernahme. Sie geben das Auto mit der gleichen Menge Benzin zurück, mit der Sie es erhalten haben.
- **Premium Service:** Fahrzeug max. 1 Jahr oder max. 25'000 km, schnelle Fahrzeugübernahme und -Rückgabe.

**ACHTUNG:**

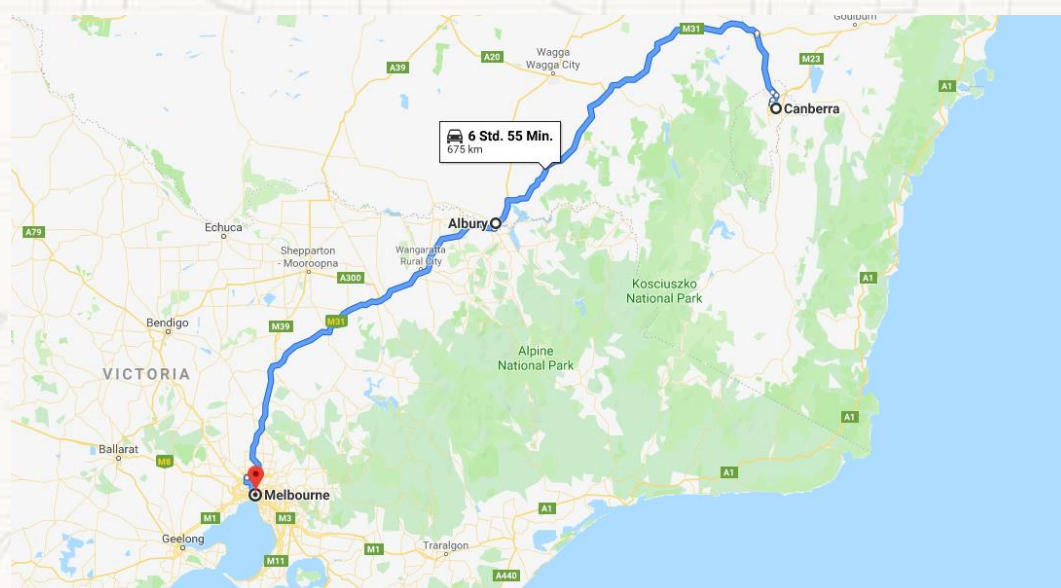
In Australien herrscht Linksverkehr.  
Bitte fahren Sie umsichtig und nehmen Sie sich auf dem Weg in die Stadt genügend Zeit.



## Ganzer Tag

In nördlicher Richtung fahren Sie heute aus der südlichsten Millionenstadt auf unserem Planeten nach Albury, der Grenze zum Bundesstaat New South Wales. Dort überqueren Sie den längsten Fluss den «Murray» auf dem man Touren mit kleinen, alten Raddampfern unternehmen kann.

Wenn Sie die eh schon lange Tagesetappe noch um eine, zwei oder drei Stunden ausbauen wollen, empfehlen wir Ihnen die Fahrt durch die «australischen Alpen» mit Ausblick auf den höchsten Berg des Kontinents, den Mount Kosciuszko, der mit gerade mal etwa 2'230 Meter über Meer verhältnismässig niedrig erscheint – im Vergleich mit unseren Alpengipfeln. Sie werden die Hauptstadt des Landes – Canberra – im Verlauf des Abends erreichen. Dieses künstliche Gebilde wurde erschaffen, da man sich nicht einigen konnte, ob Sydney oder Melbourne die Hauptstadt werden sollte. Die Retorte Canberra – auf je halbem Wege – entstand als Kompromiss.



Tagesetappe: 675 Kilometer  
Ungefähre Fahrtdauer: 6 Stunden 55 Minuten

Tagesetappe: 756 Kilometer (durch den Mt. Kosciuszko Nationalpark)  
Ungefähre Fahrtdauer: 9 Stunden 05 Minuten



### **Hotel Best Western The Parklands\*\*\*+**

6 Hawdon Place  
Dickson ACT 2602  
Australien

Tel. Nr. +61 2 6262 70 00

Webseite: [canberraparklandscentral.com.au](http://canberraparklandscentral.com.au)

1 Queen Suite-Zimmer

Klimaanlage oder Deckenventilator, Bad od. Dusche, WC

Ohne Mahlzeiten

Es fallen allenfalls lokale Resort- und/oder Parkplatzgebühren an.

### **ÜBERNACHTUNG IM B/W THE PARKLANDS, CANBERRA**

## 11.10.2019, Fr: CANBERRA – KATOOMBA

Frühstück im Hotel auf eigene Kosten.

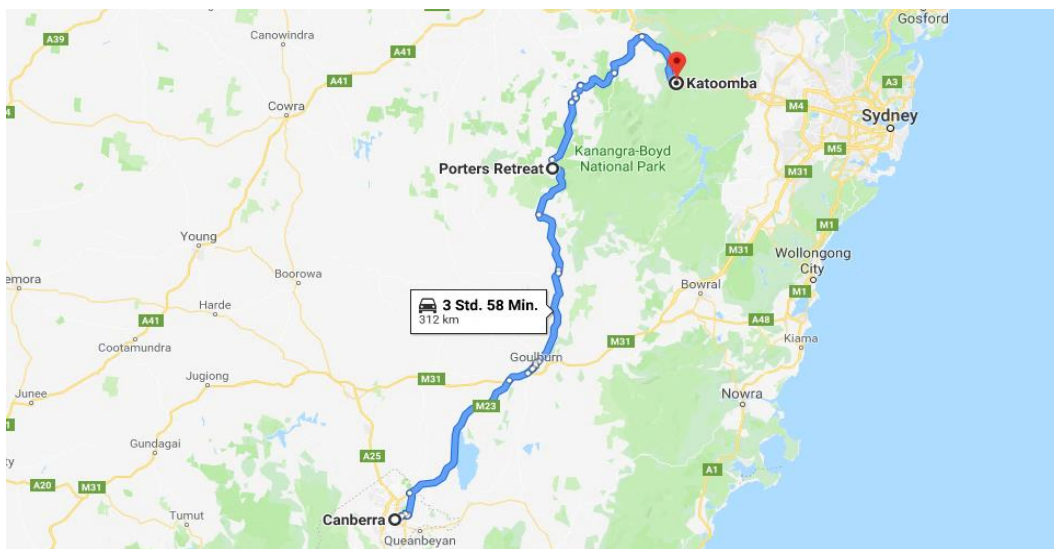
Vormittag

Wir empfehlen Ihnen, heute Vormittag auf direktem Weg in die Blue Mountains zu fahren, damit Sie am Nachmittag Zeit dafür haben, Ausflüge und Aktivitäten ab Katoomba zu unternehmen.



### Blue Mountains Tipps:

Eine Gondelfahrt mit der Scenic Skyway (Kabinenbahn von Felswand zu Orphan Rock) bietet wohl den besten Überblick über das Schluchtensystem. Die Gondel ist Teil der als «Scenic World» vermarkteten Region die besteht aus dem «Scenic Skyway», dem «Scenic Railway» (kostspielige Schienenbahn mit bis zu 52° Gefälle und nicht einmal 1 Minute Fahrzeit zur Talstation hinab) und dem «Scenic Flyway» (Kabinenbahn wieder hoch) zusammensetzt. Der Scenic Flyway und der Scenic Railway werden vom Scenic Walkway verbunden. Wollen Sie sich nicht nur von spektakulären Seil- und anderen Bahnen durch die Blue Mountains transportieren lassen, so laden die Jenolan Höhlen, sie zählen zu den Ältesten der Welt, sowie Dutzende von Wanderwegen zum Spaziergang ein. Bei klarem Wetter lohnt der Weg nach Glenbrook (35 km von Katoomba entfernt) zur Felsformation Marges und Elizabeth Lookout, wo eine Superaussicht – bei klarem Wetter bis nach Sydney – möglich ist.



Tagesetappe: 312 Kilometer  
Ungefähre Fahrtdauer: 3 Stunden 58 Minuten



### Hotel Lilianfels\*\*\*\*+

5-9 Lilianfels Avenue  
Katoomba NSW 2780  
Australien

Tel. Nr: +61 2 4780 12 00  
Webseite: lilanfels.com.au



1 Deluxe-King-Zimmer  
Klimaanlage oder Deckenventilator, Bad od. Dusche, WC  
Kontinentales Frühstück  
Es fallen allenfalls lokale Resort- und/oder Parkplatzgebühren an.

## ÜBERNACHTUNG IM HOTEL LILIANFELS, KATOOMBA


### 12.10.2019, Sa: KATOOMBA – SYDNEY

Kontinentales Frühstück im Hotel.

Vormittag

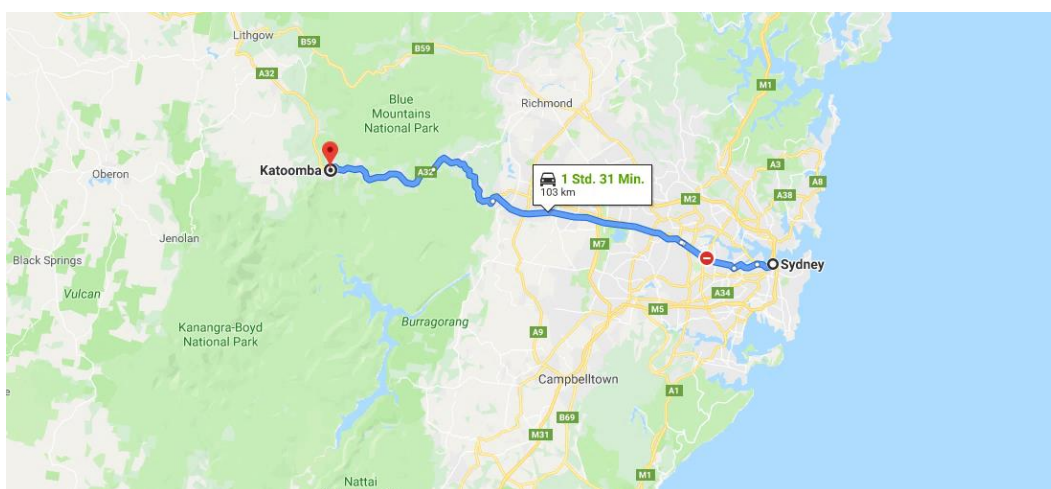
Sie genießen heute Vormittag ein letztes Mal die Aussicht aus den Blauen Bergen, bevor Sie die unspektakuläre, kurze Fahrt nach Sydney hinter sich bringen. Im Vorort «Granville» können Sie den Gedenkort am Bahnhof besuchen, wo sich im Januar 1977 das schlimmste Zugunglück in Australiens Geschichte ereignete, als ein Zug bei der Einfahrt in den Bahnhof die Schienen wegdrückte und eine Brücke abrasierte. Diese krachte dann auf die Bahnwaggons. Dabei starben 83 Menschen und über 200 wurden verletzt.

*Der sehenswerte 2-Teiler «The Day of the Roses» arbeitet dieses Drama in eindrücklicher Art und Weise, emotional und mit berührenden Bildern auf.*



Nachmittag

Nach Ankunft und Zimmerbezug bleibt Ihnen viel Zeit, erste Eindrücke einer der zu Recht schönsten Städte der Welt zu sammeln. Schlendern Sie gemütlich durch die Rocks – die Geburtsstätte Sydneys – hinüber zum Circular Quay und weiter vor das gigantische Opernhaus, dessen Bau damals aufgrund der sehr speziellen architektonischen Vorgaben so einige Probleme verursacht hat – bis hin zu falsch verankerten und deshalb herunterfallenden Dachplatten. Unterwegs finden sich zahlreiche kleine Kioske und Verpflegungsstände, an denen Sie genüsslich (aber eher teuer) vor atemberaubender Kulisse ein Sandwich oder einen Salat verzehren können.



Tagesetappe: 103 Kilometer  
Ungefähre Fahrtdauer: 1 Stunde 31 Minuten



**Hotel Harbour Rocks (McGallery Collection)\*\*\*\***

4 Harrington Street  
The Rocks  
Sydney NSW 2000  
Australien

Tel. Nr: +61 2 8220 9999  
Webseite: [www.harbourrocks.com.au](http://www.harbourrocks.com.au)



1 Heritage Queen-Zimmer  
Klimaanlage oder Deckenventilator, Bad od. Dusche, WC  
Ohne Mahlzeiten  
Es fallen allenfalls lokale Resort- und/oder Parkplatzgebühren an.

Geniessen Sie ein leckeres Abendessen mit traumhafter Kulisse des beleuchteten Opernhauses, direkt an den Rocks. Sie erreichen das Restaurant innerhalb von wenigen Gehminuten.



**The Italian Village**  
27 Circular Quay West  
The Rocks  
Sydney NSW 2000

Tel. Nr.: +61 1 3001 51 16

## ÜBERNACHTUNG IM HOTEL HARBOUR ROCKS, SYDNEY

**13.10.2019, So: SYDNEY**

Frühstück im Hotel auf eigene Kosten.

### **Sydney Informationen:**

Gründung: 1788  
Einwohnerzahl: 5'005'400  
Koordinaten: 33° 51' S, 151° 12' O

Die Geschichte Sydneys beginnt im Jahre 1788, als an der Sydney Cove die erste britische Kolonie Australiens unter der Leitung von Arthur Phillip gegründet wurde. Sydney ist die Hauptstadt von New South Wales und eine der grössten Städte Australiens. Bekannt ist das am Wasser gelegene Opernhaus von Sydney mit seiner segelartigen Bauform. Der ausgedehnte Darling Harbour und der kleinere Hafen Circular Quay sind Zentren des urbanen Lebens am Wasser. Unweit von hier befinden sich die bogenförmige Harbour Bridge und die renommierten Royal Botanic Gardens. Vom Skywalk, der offenen Plattform des Sydney Tower, haben Besucher einen 360-Grad-Panoramablick auf die Stadt und ihre Vororte.

Ganzer Tag

Falls Sie heute ohne Ihren Mietwagen die Stadt und die Umgebung – bis zu den Manly und Bondi Beaches – erleben wollen, kaufen Sie sich im nahe gelegenen Tourist Centre in den Rocks eine Fahrkarte für die Hop-On Hop-Off Busse (rote und blaue Linie verfügbar). Die Linien führen südlich und nördlich aus der Stadt und bieten Ihnen viele Aussteigemöglichkeiten, um Sehenswürdigkeiten, Museen, Einkaufszentren, etc. zu besuchen.

Ebenfalls lohnenswert ist ein Abstecher mit einer der Fähren ab Circular Quay unter der massiven Harbour Bridge hindurch in den Darling Harbour, der mit Einkaufs- (Harbourside Shopping Centre) und Verpflegungsmöglichkeiten lockt. Fahrkarten kaufen Sie direkt am Schiff.





Ebenfalls empfehlenswert ist der gemütliche Spaziergang durch die einladende Fussgängerzone der «Pitt Street», die bereits kurz hinter dem Circular Quay beginnt und sich quer durch das Stadtzentrum zieht. Viele Einkaufs- und Verpflegungsmöglichkeiten, alterwürdige «Malls», wie die «Victoria Arcade» laden zum gediegenen Shopping-Erlebnis ein. Und dazwischen finden sich Cafés und Restaurants für jeden Geschmack und jedes Budget.

Nicht zu empfehlen ist der Abstecher auf den Sydney Tower, vor allem in Verbindung z.B. mit einem Abendessen. Beide Restaurants sind nicht wirklich gut aber dafür sehr teuer. Und ... die Aussicht über die Stadt ist von der Sydney Harbour Bridge mindestens so imposant.



Sydney Zoo, seltene Tiere vor spektakulärer Kulisse

Last but not least, der Sydney Zoo gilt, nicht nur aufgrund seiner Lage auf der anderen Seite der Bucht, als einer der schönsten Zoos auf der Welt. Jedoch, da Sie während der ganzen Reise viele der hier lebenden Tiere in freier Wildbahn erlebt haben oder noch erleben werden, lohnt sich der Fokus auf andere Sehenswürdigkeiten, von denen diese Stadt so Viele bietet.

Eines der wohl besten, aber auch teuersten Restaurants in Sydney verwöhnt Ihren Gaumen mit einer sehr speziellen Interpretation der australischen Küche, wo eine Vorspeise durchaus aus Marroni und Blumen und ein Hauptgang aus handverlesenem Eigenfang von Meeresfrüchten bestehen kann.

Reservierungen zwingend erforderlich.

Kosten durchaus im Bereich ab AUD 300 pro Person (inkl. Getränk/e).



### **Quay Restaurant**

Circular Quay, Ship Dock

The Rocks

Sydney NSW 2000

Tel. Nr.: +61 1 9251 56 00

**ÜBERNACHTUNG IM HOTEL HARBOUR ROCKS, SYDNEY**

**14.10.2019, Mo: SYDNEY**

Frühstück im Hotel auf eigene Kosten.

Vormittag

Erleben Sie diese lebhafteste Stadt auf eigene Faust oder geniessen Sie die Ruhe im an das Opernhaus anschliessenden, botanischen Garten. Spezielle Sehenswürdigkeiten, wie die alte «Marquarie's Wall» oder Cafés, Ruheplätze, Statuen, und immer wieder kleine Teiche begeistern die Besucher.

Nachmittag

Begeben Sie sich zum Startpunkt für das ultimative Erlebnis Ihres Aufenthaltes in Sydney – dem Bridge Climb.

**Bridge Cimb Sydney:**

3 Cumberland Street

The Rocks

Sydney NSW 2000

Australien

Tel. Nr.: +61 2 8274 77 77

Webseite: [www.bridge](http://www.bridge)

Buchungsnr. 1535626

14.45 Uhr

15.00 Uhr

Späteste Einfindungszeit.

Beginn des Bridge Climb.

Bevor Sie mit Ihrem Guide in einer kleinen Gruppe auf die Brücke steigen, werden Sie in einer kleinen Halle über die ganzen Vorschriften und Sicherheitsbestimmungen sowie die Handhabung des Audiogerätes zur Kommunikation mit Ihrem Tourguide informiert.

Diese Tour ist nicht geeignet für Personen, die nicht schwindelfrei sind.

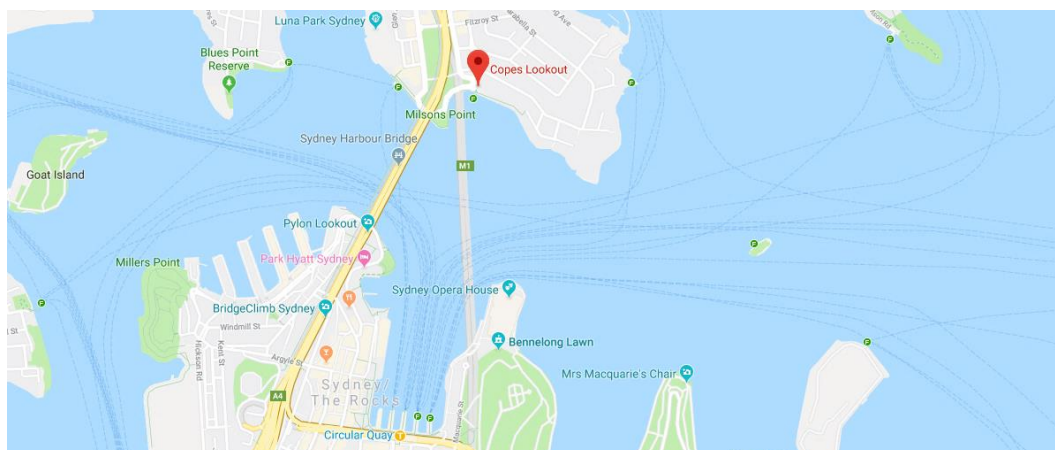


18.00 Uhr (ca.)

Ende der Tour am Ausgangspunkt und restlicher Abend zu Ihrer freien Verfügung.

**Tip:** Fahren Sie nach Sonnenuntergang über die Harbour Bridge zum «Copes Lookout», von wo aus Sie eine beeindruckende Aussicht über die erleuchtete Skyline dieser Traumstadt geniessen können.





## ÜBERNACHTUNG IM HOTEL HARBOUR ROCKS, SYDNEY

**15.10.2019, Di: SYDNEY – PORT MACQUARIE**

Frühstück im Hotel auf eigene Kosten.

Ganzer Tag

Während Sie die legendäre Harbour Bridge in Sydney in nördlicher Richtung überqueren, erhaschen Sie einen letzten Blick auf diese Traumstadt. In nördlicher Richtung erreichen Sie bald die landschaftlich reizvolle Umgebung der Mündung des Hawkesbury River, umgeben von verschiedenen Natur- und Nationalparks – einem Erholungsgebiet für viele Sydneysider. Entlang des Marquarie Sees gelangen Sie ins Hinterland zum Hunter Valley, bekannt für seine bisweilen exzellenten Weingüter.

Falls es Ihre Zeit erlaubt, gönnen Sie sich den lohnenswerten Abstecher und besuchen Sie eines dieser Weingüter, Degustation oder Mittagessen inklusive.

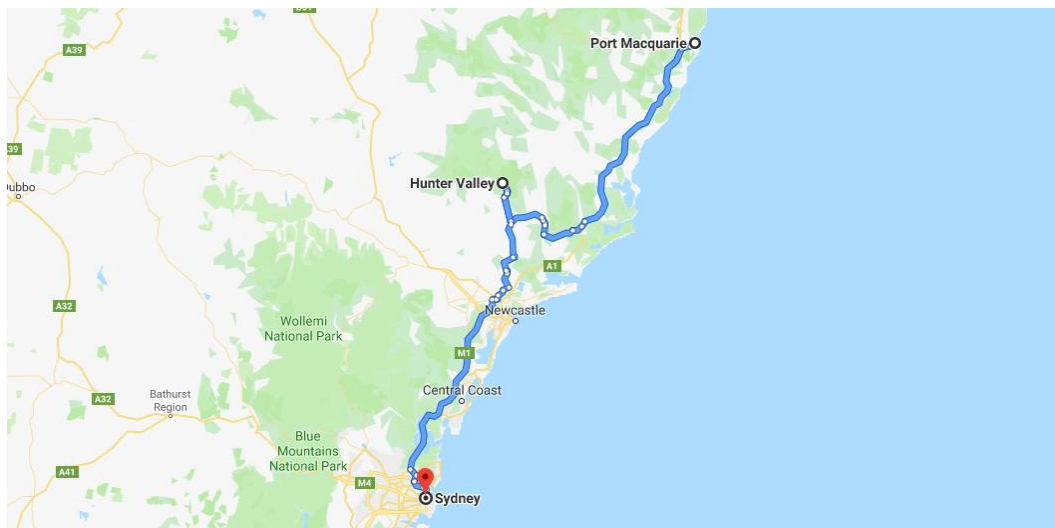
### **Hunter Valley Informationen:**

Das Hunter Valley, nördlich von Sydney in New South Wales, ist eine von Australien's wichtigsten Weinregionen mit einer Weinkultur, die bis in die frühen 1800er Jahre zurückgeht. Bekannt für Weinreben wie Semillon und Shiraz ist es die Heimat zahlreicher Weingüter, einschliesslich weltbekannter Marken und familiengeführter Boutique-Betriebe. Die meisten liegen südlich des Hunter River und bieten Kellerverkostungen und Weingütertouren. Ein besonderes Erlebnis sind Ballonfahrten über das Valley.

Informationen unter: [www.amazinghunternvalley.com.au](http://www.amazinghunternvalley.com.au)



Planen Sie die Weiterfahrt zu Ihrem Etappenziel, Port Macquarie so, dass Sie spätestens gegen 16 Uhr im Hunter Valley abfahren, damit Sie gegen 18.30 Uhr in Port Macquarie ankommen werden. Auf der verbleibenden Strecke finden sich keine besonders lohnenswerten, touristischen Sehenswürdigkeiten.



Tagesetappe: 483 Kilometer  
Ungefähre Fahrtdauer: 6 Stunden 29 Minuten



### **Hotel Country Comfort\*\*\***

1 Buller Street  
Port Macquarie NSW 2444  
Australien

Tel. Nr: +61 2 6583 29 55  
Webseite: [www.nexthotels.com](http://www.nexthotels.com)

1 Deluxe Doppelzimmer  
Klimaanlage oder Deckenventilator, Bad od. Dusche, WC  
Ohne Mahlzeiten  
Es fallen allenfalls lokale Resort- und/oder Parkplatzgebühren an.

## **ÜBERNACHTUNG IM COUNTRY COMFORT, PORT MACQUARIE**

### **16.10.2019, Mi: PORT MACQUARIE – BYRON BAY**

Frühstück im Hotel auf eigene Kosten.


Vormittag

Sie fahren in nördlicher Richtung in Küstennähe nach Grafton, welches Sie im Verlauf des späteren Vormittags erreichen werden. Gönnen Sie sich eine Mittagspause in diesem Städtchen, welches auch als «Jacaranda City» bekannt ist.

### Grafton Informationen:

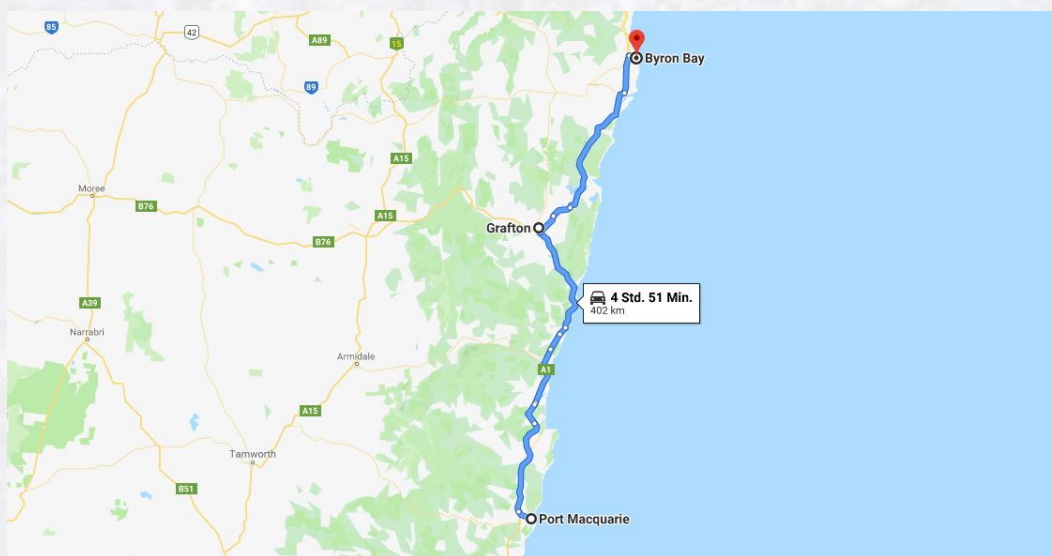
Gründung: 1851  
Einwohnerzahl: 19'800  
Koordinaten: 29°41'0"S 152°56'0"E

Grafton ist eine Stadt im Nordosten des australischen Bundesstaats New South Wales und liegt etwa 350 km von Brisbane entfernt an der Küstenstraße Highway 1. Sie liegt zu beiden Seiten des Clarence River knapp über Meereshöhe. Grafton wurde 1851 gegründet und hat 16'598 Einwohner. Grafton erlangte seine Bedeutung als Durchgangsstation für den Handel zwischen den Metropolen Brisbane und Sydney und lebt vor allem von Ackerbau und Viehzucht. Dem Handelsverkehr verdankt die Stadt auch ihr bekanntestes Bauwerk. Die Grafton Bridge, die 1932 fertiggestellt wurde, überspannt den Clarence River auf zwei Stockwerken, eines für den Autoverkehr und eines für die North-Coast-Eisenbahnlinie, und war ursprünglich sogar eine Klappbrücke. Die Stadt wird auch Jacaranda City genannt wegen der von Jacaranda-Bäumen gesäumten Strassen der Stadt und dem danach benannten Jacaranda Festival.



Nachmittag

Weiterfahrt nach Byron Bay. Rund 40 Kilometer nördlich von Grafton erreichen Sie das Städtchen «Mc Lean», in welchem das «Bicentennial Museum» steht. Eine Gruppe von Enthusiasten sammelt und stellt die Artikfate der ersten Siedler der Region hier aus. Eines der Häuser datiert noch in die Anfänge der Besiedelung des australischen Kontinents zurück. Ankunft in Byron Bay, dem trendigen Surfer-Spot, am Abend.



Tagesetappe: 402 Kilometer  
Ungefähre Fahrtdauer: 4 Stunden 51 Minuten



### **Hotel Byron Cove Beach House\*\*\*\***

10 Kendall Street  
Byron Bay NSW 2481  
Australien

Tel. Nr: +61 4 0107 64 21  
Webseite: [www.byroncove.com.au](http://www.byroncove.com.au)

1 Deluxe Doppelzimmer  
Klimaanlage oder Deckenventilator, Bad od. Dusche, WC  
Inklusive kontinentales Frühstück  
Es fallen allenfalls lokale Resort- und/oder Parkplatzgebühren an.

## **ÜBERNACHTUNG IM BYRON COVE BEACH HOUSE, BYRON COVE**

### **17.10.2019, Do: BYRON BAY – GOLD COAST**

Kontinentales Frühstück im Hotel.

Vormittag

Die Fahrt von Byron Bay zur Gold Coast, südlich von Brisbane, dauert eine gute Stunde. Dies erlaubt Ihnen, den Leuchtturm am Cape Byron (dem östlichsten Punkt des Kontinents) oder die Umgebung zu besuchen.

#### **Byron Bay Informationen:**

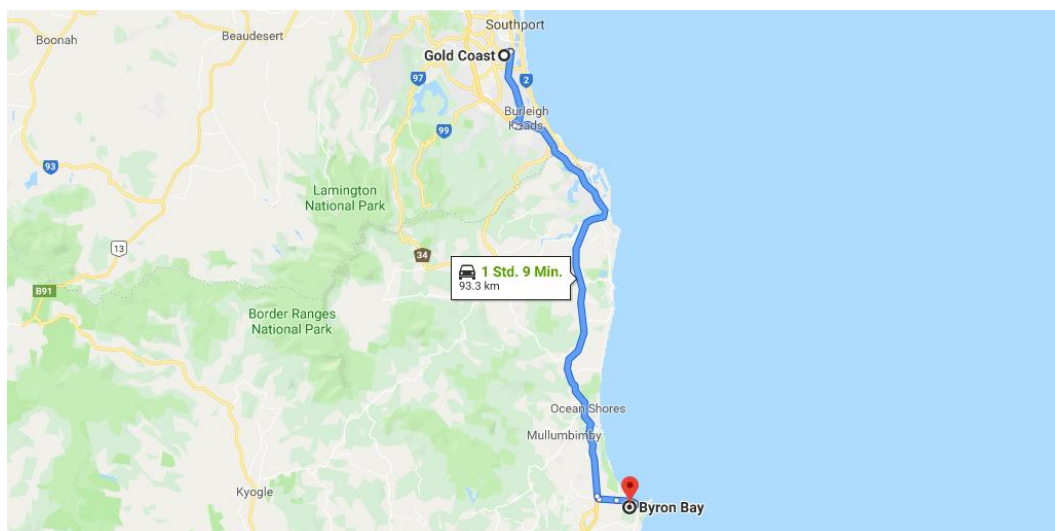
Der einstige Geheimtipp unter Rucksackreisenden hat sich zu einem der Top-Touristenorte in New South Wales gemausert. Kurios ist die Zusammensetzung der Einwohner: Eine bunte Mischung von Lebenskünstlern, Handwerkern, Berufshippies, New Agers, Surfern, Buddhisten, Grasanbauern (ähm, jenes Gras, - sie wissen schon) aktiven Schwulen und Lesben, kleinen Geschäftsleuten und Urlaubern. An Wochenenden und zu Weihnachten und Ostern sind die Zimmer oft knapp. Der östlichste Punkt des fünften Kontinents ist auch ein Paradies für Surfer. Übrigens, die Schlusszene des Films «Point Break» mit Keanu Reeves und Patrick Swayze spielt bei Byron Bay. Jedoch... gedreht wurde die Szene zwar tatsächlich in Australien, aber in der Nähe von Melbourne am «Bells Beach». Die Umgebung, das sogenannte «Hinterland» besitzt mit Nimbin den Ausgangsort der Bewegung des alternativen Lebensstiles in Australien. Bei Murwillumbah ist (neben dem RTL-Dschungelcamp) der ehemalige Schildvulkan des Mount Warning beliebtes Ausflugs- und Wanderziel wegen seiner herrlichen Aussicht.



Nachmittag



Falls Sie mögen, fahren Sie südlich von Coolangatta ein paar Kilometer ins Landesinnere in die reizvolle Umgebung von Murrumbah und «Dungay», in dessen Nähe sich das RTL Dschungel-Camp befindet. Danach überqueren Sie die Bundesstaatsgrenze zu Queensland, zum letzten Teil Ihrer Reise durch Australien. Ankunft in Surfers Paradise. Genießen Sie den Nachmittag nach den vielen Eindrücken der letzten Tage und Wochen beim Faulenzen am langen, einladenden Sandstrand dieses weltbekannten Ferienortes am pazifischen Ozean.



Tagesetappe: 99 Kilometer  
Ungefähre Fahrtdauer: 1 Stunde 03 Minuten




### **Hotel Mantra On View\*\*\*\*\***

22 View Avenue  
Surfers Paradise QLD 4217  
Australien

Tel. Nr: +61 7 5579 10 00  
Webseite: [www.mantra.com.au](http://www.mantra.com.au)

1 Superior-Kind Zimmer mit Meerblick  
Klimaanlage oder Deckenventilator, Bad od. Dusche, WC  
Ohne Mahlzeiten  
Es fallen allenfalls lokale Resort- und/oder Parkplatzgebühren an.



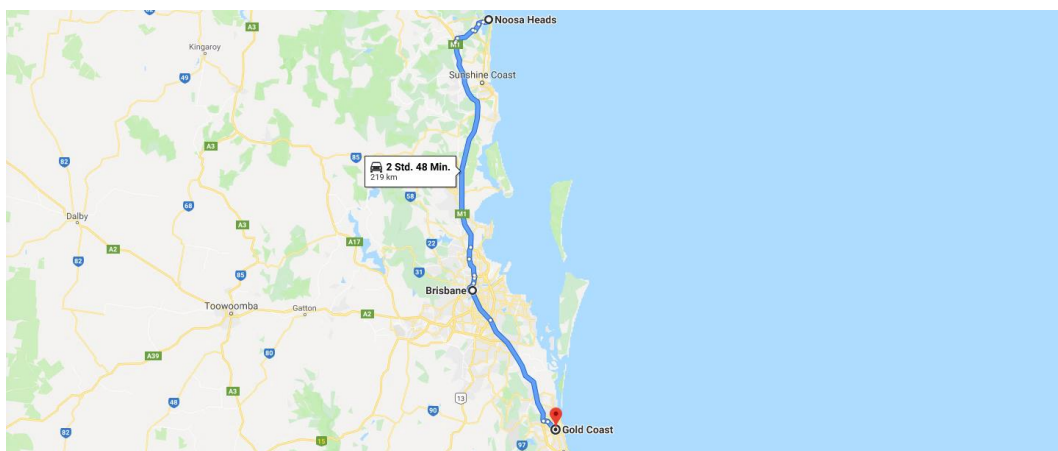


**ÜBERNACHTUNG IM MANTRA ON VIEW, GOLD COAST**

**18.10.2019, Fr: GOLD COAST – NOOSA HEADS**

Frühstück im Hotel auf eigene Kosten.

Ganzer Tag

Nehmen Sie sich viel Zeit, heute zuerst entweder die Sehenswürdigkeiten an der nördlichen Gold Coast, z.B. das SkyPoint Observation Deck oder das Sea World zu besuchen. Allenfalls lädt das Zentrum – die South Banks – von Brisbane zu einem mittäglichen Abstecher ein. Hier finden Sie eine Art Flohmarkt-Atmosphäre mit Cafés, Snack Bars und Restaurants und viel grünen Flächen, direkt am Brisbane River. In nördlicher Richtung aus Brisbane hinaus erblicken Sie in der Ferne die «Glasshouse» Mountains, so benannt von den Aboriginals, da die rundlichen Felsen nach Regengüssen gläsern wirken. Vorbei am – wortwörtlich – etwas schrägen «Etamoogah Pub», einer australischen TV-Serie nachempfunden und dem Zoo des «Crocodile Hunters» dessen Berufung ihn leider viel zu früh aus dem Leben gerissen hat - okay, es war ein Stachelrochen - gelangen Sie in die landschaftlich schöne Umgebung von Noosa Heads, einem leicht mondän angehauchten, sehr überschaubaren Ferienort, etwa eine Fahrstunde nördlich von Brisbane.



Tagesetappe: 219 Kilometer  
Ungefähre Fahrtdauer: 2 Stunden 48 Minuten





### Hotel Sofitel Noosa Pacific Resort\*\*\*\*+

14-16 Hastings Street  
Noosa Heads QLD 4567  
Australien

Tel. Nr: +61 7 5449 48 88

Webseite: [sofitelnoosapacificresort.com.au](http://sofitelnoosapacificresort.com.au)

1 Superior-Kind Zimmer mit Dorfblick  
Klimaanlage oder Deckenventilator, Bad od. Dusche, WC  
Ohne Mahlzeiten

Es fallen allenfalls lokale Resort- und/oder Parkplatzgebühren an.

Geniessen Sie ein leckeres Abendessen an traumhafter Lage, direkt am unendlichen Ozean. Das Restaurant liegt nur wenige Gehminuten von Ihrem Hotel entfernt und bietet Ihnen gehobene Küche und tadellosen Service. Frühzeitige Reservierung empfohlen.



### The Sails

5 Hastings Street  
Noosa Heads QLD 4567

Tel. Nr: +61 7 5447 42 35

Webseite: [www.sailsnoosa.com.au](http://www.sailsnoosa.com.au)

## ÜBERNACHTUNG IM SOFITEL NOOSA PACIFIC RESORT, NOOSA

### 19.10.2019, Sa: NOOSA HEADS – RIVER HEADS – FRASER ISLAND

Frühstück im Hotel auf eigene Kosten.

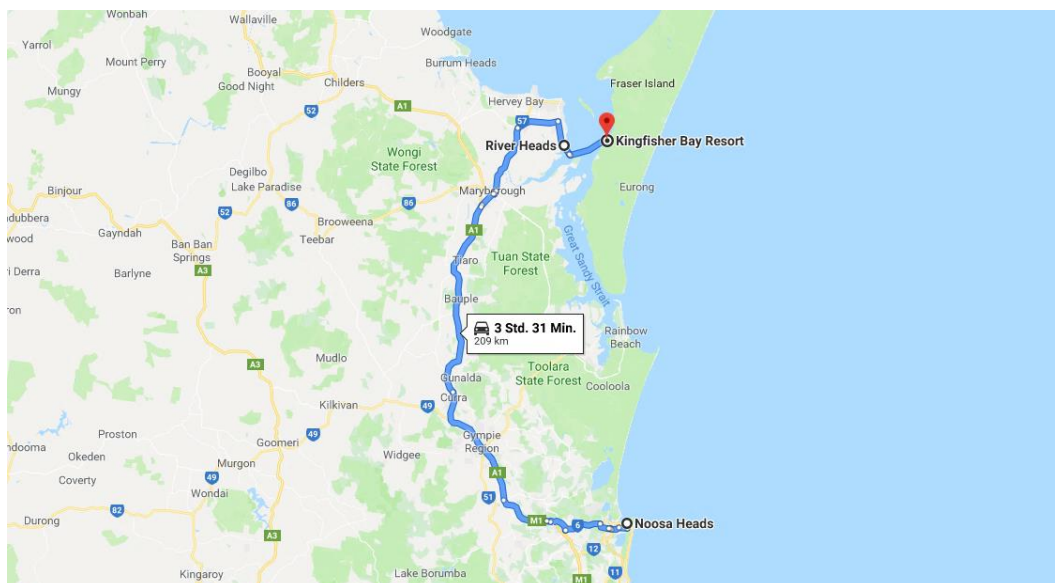
Vormittag

Sie geniessen heute Morgen die langen, hellen Sandstrände der beliebten Sunshine Coast, welche sich zwischen Brisbane und Noosa erstreckt, bevor Sie in nördlicher Richtung nach River Heads gelangen.

Früher Nachmittag

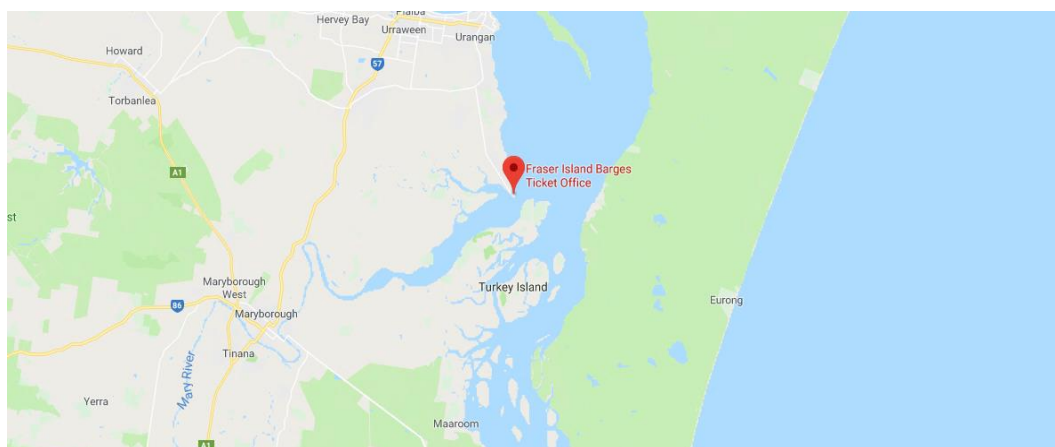
Ankunft in River Heads und Abstellen Ihres Mietwagens am bewachten Parkplatz des Kingfisher Ferry Service. Die Kosten wurden Ihnen mit dem Arrangement verrechnet. Bitte bezahlen Sie keine weiteren Gebühren vor Ort.





Tagesetappe: 209 Kilometer  
Ungefähre Reisedauer: 3 Stunden 31 Minuten  
Mietwagenanreise und Kingfisher Fährenpassage

**Kingfisher Ferry Services**  
Kingfisher Bay Mainland Reception  
Shop 7/54  
Shopping Village  
River Heads QLD 4655



Sie erreichen River Heads ab Noosa in nördlicher Richtung über die Schnellstrasse A1 nach Maryborough und dann über die Regionalstrasse 57 nach Torquay / Bunya Creek. Bitte finden Sie sich spätestens 40 Minuten vor Ihrer geplanten Abfahrt nach Frazer Island an der Rezeption der Kingfisher Bay Ferries ein.

15.30 Uhr

Fährenpassage mit der Kingfisher Ferry nach Fraser Island. Wir haben für Sie ein Pauschalarrangement direkt bei der KBRV Resort Operations Pty Ltd. gebucht.

Die Fahrdauer zur circa 15 Kilometer entfernten Anlegestelle beim Kingfisher Resort dauert circa 40 Minuten.



Restlicher Tag

Zu Ihrer freien Verfügung auf Fraser Island.



### **Hotel KingfisherBay Resort\*\*\*\*+**

Kingfisher Bay  
Fraser Island, QLD 4581  
Australien

Tel. Nr.: +61 7 4120 33 33  
Webseite: [www.kingfisherbay.com](http://www.kingfisherbay.com)

1 Doppelzimmer Resort, Wallum View  
Klimaanlage oder Deckenventilator, Bad od. Dusche, WC  
Frühstücksbuffet  
Es fallen allenfalls lokale Resortgebühren an.



## **ÜBERNACHTUNG IM KINGFISHER BAY RESORT, FRASER ISLAND**

**20.10.2019, So: FRASER ISLAND**


Frühstück im Hotel.

Ganzer Tag

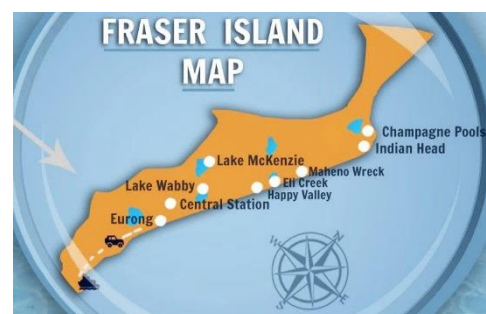
Heute erleben Sie die Besonderheiten dieser grössten Sandinsel der Erde auf einer geführten Tour. Ihr lokaler Ranger (in englischer Sprache) wird Ihnen auf Wanderungen und kurzen Fahrten mit einem Allradfahrzeug die sehenswerten Plätze und Strandabschnitte, Flora und Fauna der Insel näherbringen. Sie werden in einem Regenwassersee baden und auch über die 75-Mile Beach fahren, zeitlich, je nach Gezeiten, geplant. Auf dieser Tour sind vormittags ein Tee und das Mittagessen inbegriffen.

### Fraser Island Informationen:

Fraser Island ist eine der ungewöhnlichsten Inseln der Welt. Sie ist mit 123 Kilometern Länge und 22 Kilometern Breite nicht nur die längste Sandinsel der Welt, sondern auch der einzige Ort auf der Erde, wo hochwüchsiger Regenwald auf Sanddünen in Höhenlagen von mehr als 200 Metern gedeiht. Zugleich verfügt sie über mehr als die Hälfte aller hoch gelegenen Dünenseen der Welt: Seen, die entstehen, wenn Vertiefungen in Dünen sich dauerhaft mit Regenwasser füllen.



Auch die reinsten noch in Ostaustralien verbliebenen Dingos sind hier zuhause, und die Insel ist einer der besten Orte, um Buckelwal-Babys zusammen mit ihren Müttern zu beobachten. Die Landschaften auf Fraser Island sind beeindruckend und bieten unter anderem riesige «Sand Blows» (Wasser schiebt sich unter Sanddünen, der nasse Sand fällt in den See und der Wind treibt neuen Sand an das Seeufer), fantastische Orte zum Schwimmen und abenteuerliche Off-Road-Wege für Allradfahrzeuge. Fraser Island ist eine als UNESCO-Welterbe anerkannte Wildnis mit komfortablen Anlagen im Resort-Stil – der ideale Ort, um ungebändigte Natur zu erleben.



**ÜBERNACHTUNG IM KINGFISHER BAY RESORT, FRASER ISLAND**

**21.10.2019, Mo: FRASER ISLAND – RIVER HEADS – ROCKHAMPTON**

Frühstück im Hotel.

10.00 Uhr (ca.) Auschecken im Hotel und Gepäckabgabe / Mitnahme für Fährentansfer nach River Heads.

10.30 Uhr Fährenpassage mit der Kingfisher Ferry nach River Heads. Freie Sitzplatzwahl an Bord – «First Come, First Serve» Basis.

11.15 Uhr (ca.) Ankunft in River Heads. Danach Weiterfahrt in nördlicher Richtung auf der «A1» nach Rockhampton. Falls Sie die Zeit für den kurzen Abstecher investieren wollen, fahren Sie knapp 100 Kilometer nördlich von River Heads auf der «A3» nach Bundaberg, von den Einheimischen liebevoll «Bundy» genannt. Aber Einheimische enden eh fast jedes Wort liebevoll mit «-y» oder «-ie». Girlie, Barbie (für Barbequeue), Boatie, Crazy... Bundaberg ist vor allem für seine Zucker- und Rumproduktion – auch über die Landesgrenzen hinaus – bekannt.

**Bundaberg Informationen:**

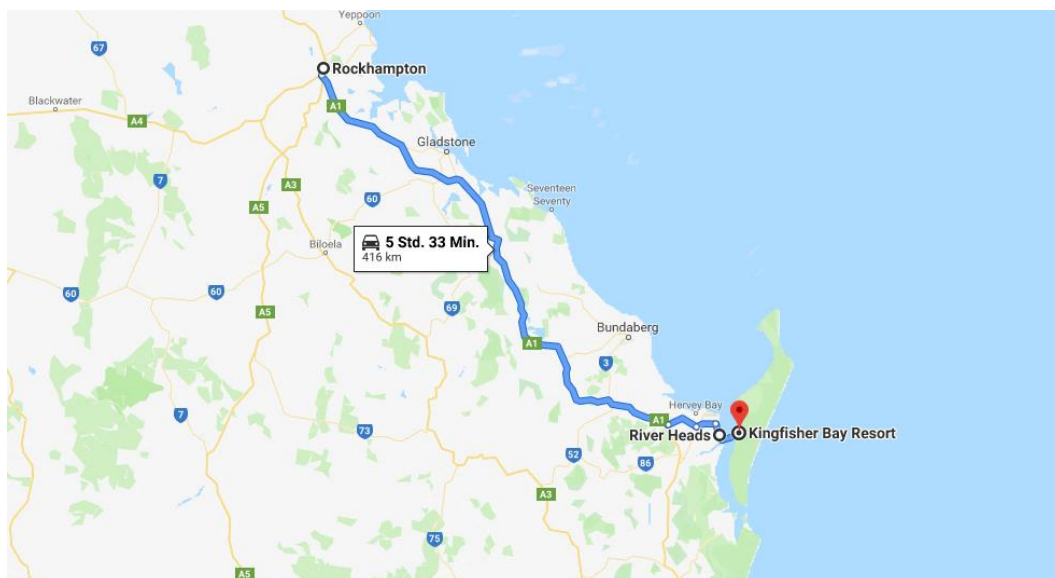
Gründung: 1870  
Einwohnerzahl: 46'900  
Koordinaten: 24° 52' S, 152° 21' O

Die Stadt ist das südliche Tor zum Great Barrier Reef und einer der am häufigsten besuchten Orte auf dem Weg zwischen Brisbane und Cairns. Den «Eisbär» auf den Flaschen des Bundaberg Rum kennen mittlerweile Rum-Liebhaber aus aller Welt. Die fruchtbaren Vulkanböden sind ideal für den Anbau von Früchten, Gemüse, Nüssen und Zuckerrohr.

Hauptattraktionen sind die «Bundaberg Rum Distillery», die «Botanic Gardens» und die Brutstätten der Schildkröten am Mon Repos Beach. In der auch Bundy genannten Stadt leben derzeit etwa 71'000 Einwohner. Sie befindet sich direkt am Burnett River in der Bundaberg Region der subtropischen Küste von Queensland und ist gute 15 Kilometer von der Küste entfernt. Das lokale Klima wird von heißen Sommern sowie milden Wintern geprägt. Darüber hinaus nimmt Bundaberg den fünften Platz der klimatisch ausgewogensten Orte der Welt ein.



Abend Nachdem Sie am Nachmittag am kleinen Städtchen Gladstone, welches gerade mal mit seinem kleinen Yachthafen auftrumpfen kann, vorbei gefahren sind und in der Ferne die in Eukalyptuswälder eingebetteten Hügel der Kroombit Tops – einem Plateaugebirge – erspäht haben, erreichen Sie Ihren Etappenort, Rockhampton.



Tagesetappe: 416 Kilometer  
Ungefähre Reisedauer: 5 Stunden 33 Minuten  
Mietwagenanreise und Kingfisher Fährenpassage  
Ohne Abstecher nach Bundaberg




### **Hotel Travelodge Rockhampton\*\*\*\*+**

86 Victoria Parade  
Rockhampton QLD 4700  
Australien

Tel. Nr: +61 7 4994 50 00  
Webseite: [www.travelodge.com.au](http://www.travelodge.com.au)

1 Doppelzimmer Queen Studio  
Klimaanlage oder Deckenventilator, Bad od. Dusche, WC  
Ohne Mahlzeiten  
Es fallen allenfalls lokale Resort- und/oder Parkplatzgebühren an.



Rockhampton verfügt leider nicht zwingend über «Gourmet- oder zumindest gute-Restaurants». In unmittelbarer Nähe vom direkt am Fluss gelegenen Hotel, befinden sich das eher einfache «Cafe Bliss», sowie ein McDonalds, ein Domino's Pizza und ein KFC (alles Fast Food Lokale).

### **ÜBERNACHTUNG IN DER TRAVELODGE, ROCKHAMPTON**

**22.10.2019, Di: ROCKHAMPTON – AIRLIE BEACH**

Frühstück im Hotel auf eigene Kosten.

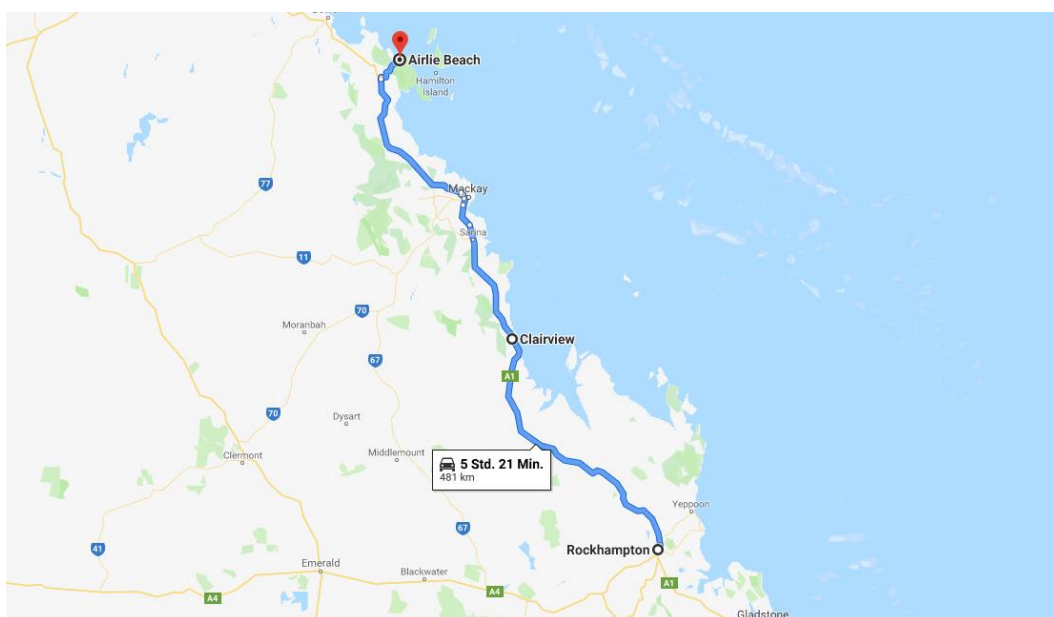
Ganzer Tag

Weiter in nördlicher Richtung auf der «A1» fahren Sie heute nach Airlie Beach, dem Ausgangspunkt vieler Ausflüge und Abstecher auf verschiedene Ferieninseln der Whitsundays. Auf der Fahrt gibt es keine besonderen, touristischen Sehenswürdigkeiten – auch im einzigen, grösseren Städtchen Mackay nicht – und so werden sich Ihre kurzen Reiseunterbrechungen heute wohl eher auf das Nachtanken Ihres Wagens und eine oder zwei Verpflegungspausen beschränken.



Nachmittag

Sie werden im Verlaufe des Nachmittags Airlie Beach erreichen und den restlichen Tag zur freien Verfügung in Ihrem Etappenhotel genießen.



Tagesetappe: 481 Kilometer

Ungefähre Fahrtdauer: 5 Stunden 21 Minuten





### **Hotel Boathaven Spa Resort\*\*\***

440 Shute Harbour Road

Airlie Beach, QLD 4802

Australien

Tel. Nr.: +61 7 4948 49 48

Webseite: [www.boathavenresort.com.au](http://www.boathavenresort.com.au)

1 One-Bedroom Apartement, Pool-Blick

Klimaanlage oder Deckenventilator, Bad od. Dusche, WC

Ohne Mahlzeiten

Es fallen allenfalls lokale Resort- und/oder Parkplatzgebühren an.



## **ÜBERNACHTUNG IM BOATHAVEN SPA RESORT, AIRLIE BEACH**

### **23.10.2019, Mi: AIRLIE BEACH – HAMILTON ISLAND**

Frühstück im Hotel auf eigene Kosten.

Ganzer Tag

Sie benützen den Fährentransport (Walk-on, Walk-off) nach Hamilton Island gemäss Ihrer lokalen Tagesplanung.

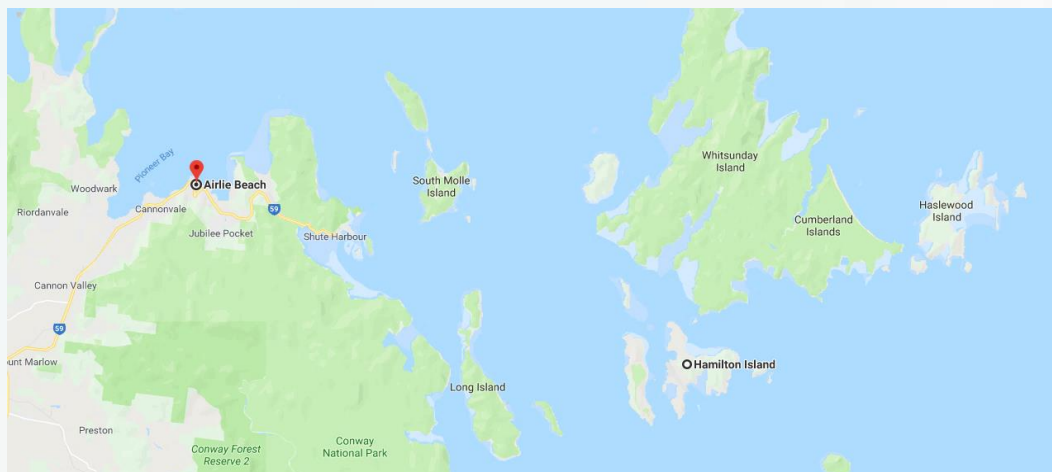
(Der Fährenterminal befindet sich nur etwa 200 Meter von Ihrem Hotel entfernt. Den Mietwagen lassen Sie am besten – nach Absprache – am Hotelparkplatz stehen.


Folgende Abfahrtszeiten ab Airlie Beach werden angeboten:

07.00 Uhr / 08.00 Uhr / 08.45 Uhr / 10.00 Uhr / 12.00 Uhr / 13.00 Uhr / 14.00 Uhr und 15.50 Uhr

**Empfohlene Fähre: 12:00 Uhr.** Die Fahrdauer beträgt eine gute Stunde.

Individuelle Ankunft auf Hamilton Island mit der «Resort Connection». Bitte melden Sie dem Hotel vor Anreise, mit welcher Fähre Sie ankommen werden. Sie werden dann am Hamilton Jetty abgeholt und die kurze Distanz zur Hotelrezeption gefahren / gebracht.





### **Hotel Hamilton Island Beach Club\*\*\*\*+**

9 Resort Drive  
Whitsundays QLD 4803  
Australien

Tel. Nr: +61 7 4946 80 00  
Webseite: [www.hamiltonisland.com.au](http://www.hamiltonisland.com.au)

1 Beach Club Zimmer  
Klimaanlage oder Deckenventilator, Bad od. Dusche, WC  
Complimentary à la Carte Breakfast  
Es fallen allenfalls lokale Resort- und/oder Parkplatzgebühren (in Airlie Beach) an.

### **ÜBERNACHTUNG IM BEACH CLUB, HAMILTON ISLAND**

## **24.10.2019, Do: HAMILTON ISLAND**

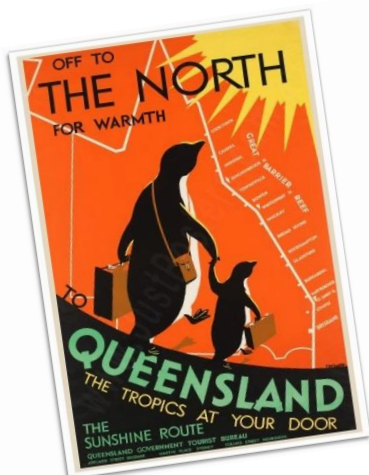
A la Carte Frühstück im Hotel.

Ganzer Tag

Sie geniessen Ihren kurzen Badeferienaufenthalt auf einer der bekanntesten Whitsundays Inseln. Die touristische Infrastruktur lässt fast keine Wünsche offen.

### **Hamilton Island Informationen:**

Die bekannteste aller Whitsunday Islands ist Hamilton Island (5km<sup>2</sup>) mit etwa 1'400 Einwohnern. Sie liegt ungefähr 12 Kilometer von Airlie Beach entfernt und ist die grösste der bewohnten Inseln. Familien und Reisende aus aller Welt geniessen sowohl das grosse Angebot als auch den Trubel des stark kommerzialisierten Eilands. Am Catseye Beach, im fast schon verstädterten Nordwestteil von Hamilton Island, befinden sich das grösste Resort der Whitsundays sowie mehrere Hotels, deren Standard bis zu 5 Sternen reicht. Restaurants, Bars, einen Nachtclub, ein allabendliches Unterhaltungsprogramm, die All Saints Chapel für Hochzeiten und zahlreiche Aktivitäten sorgen für jede Menge Abwechslung. Landschaftsflüge, Fahrten mit Kanus oder Kajaks, Frühstück mit Koalas, Kurztrips und Wanderungen wären nur ein paar Beispiele der vielseitigen Unternehmungen.



Besonders begehrt bei Tagesausflügen ist das Great Barrier Reef und der 18-Loch-Golfplatz der benachbarten Dent Island, auf der zudem ein historischer Leuchtturm aus dem Jahr 1879 besucht werden kann. Zu den beliebtesten Wanderwegen, die im Nordwesten von Hamilton Island beginnen, gehören der Pfad zum Resort Lookout (1,7km pro Weg in ca. 45min), der Aufstieg zum 239 Meter hohen Passage Peak (2,7km pro Weg in ca. 1,5h) und die Strecke zum abgelegeneren South East Head (4km pro Weg in ca. 2h). Als Fortbewegungsmittel verwendet man übrigens Golfmobile und Shuttlebusse. Weiterhin ist die Insel für die vielen Events bekannt.



#### ÜBERNACHTUNG IM BEACH CLUB, HAMILTON ISLAND

### 25.10.2019, Fr: HAMILTON ISLAND – AIRLIE BEACH – TOWNSVILLE – MAGNETIC ISLAND

A la Carte Frühstück im Hotel.

Vormittag

Sie benützen den Fährentransport (Walk-on, Walk-off) nach Airlie Beach. Bei Mitteilung der Abfahrtszeit an der Rezeption bis zum Vorabend, werden Sie und Ihr Gepäck zum Hamilton Jetty gefahren / gebracht.

Wir empfehlen folgende Abfahrtszeiten ab Hamilton Jetty:

07.15 Uhr / 08.10 Uhr / 08.40 Uhr / 09:55 Uhr

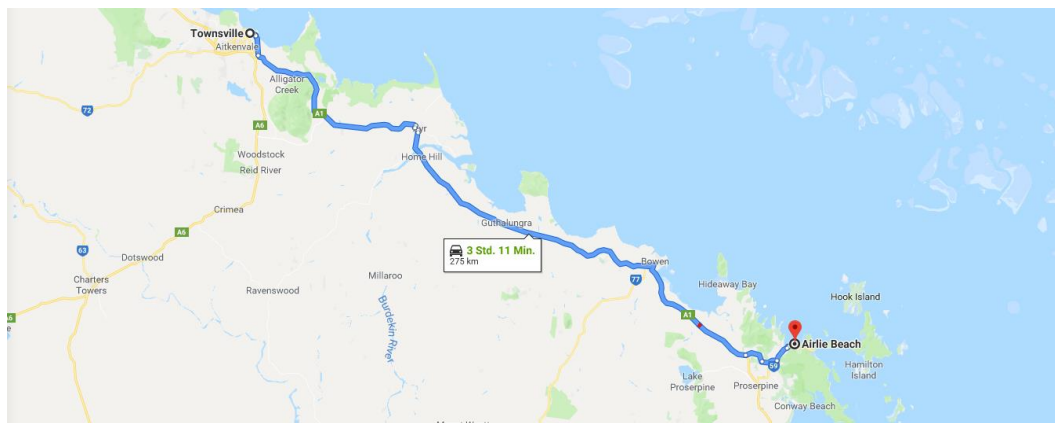
**Empfohlene Fähre: 09:55 Uhr.** Die Fahrdauer beträgt eine gute Stunde.

Anschliessend

Sie holen Ihren Mietwagen am Parkplatz des Boathaven Spa Resorts ab und fahren in nördlicher Richtung auf der «A1» nach Townsville. Nach Ankunft in Townsville empfehlen wir Ihnen den kurzen Abstecher auf den am Ort gelegenen «Castle Hill» Lookout, von wo aus Sie eine herrliche Aussicht über die Stadt, das Hinterland und das Magnetic Island geniessen.



Ausblick vom Castle Hill über Townsville und zum Magnetic Island



Tagesetappe: 275 Kilometer  
Ungefähre Fahrtdauer: 3 Stunden 11 Minuten

Nachmittag

Sie stellen den Mietwagen (kostenpflichtig) am «Breakwater» Terminal ab, von wo aus regelmässig verkehrende Fähren nach Magnetic Island übersetzen.



**Breakwater Terminal**  
Sir Leslie Thiess Drive  
Townsville QLD 4810  
Australien

**Wir empfehlen folgende Abfahrtszeiten mit Sealink Queensland:**

Die Passage dauert ca. 20 – 25 Minuten

14.15 Uhr / 15.45 Uhr

Bitte berücksichtigen Sie, dass die Moke Rentals an der Nelly Bay bereits um 17 Uhr schliesst und dass nach Entgegennahme des Moke Minicars die Fahrt entlang der schmalen, kurvenreichen Küstenstrasse zum Base Backpackers erfolgt. **Empfohlene, späteste Fähre: 15:45 Uhr.**

16.45 Uhr (spätestens)

Entgegennahme Ihres «Moke» Mietwagen. Diese legendären Gefährte sind einem Strandbuggy nicht ganz unähnlich, bieten jedoch keinerlei Komfort und schon gar keine Möglichkeit, viel Reisegepäck mit sich zu führen.

(Für die Wagenentgegennahme haben wir spätestens 17.00 Uhr angegeben. Sollten Sie früher nach Magnetic Island reisen, teilen Sie dies bitte dem Vermieter mit, damit man Ihnen – wenn immer möglich- zum früheren Zeitpunkt den Moke Minicar bereitstellen kann).

**Tropical Topless Cars**

Moke Rentals  
138 Sooning Street  
Nelly Bay QLD 4819  
Australien

Tel. Nr: +61 7 4758 11 11



### Moke Minicar Informationen:

Wir haben Ihnen durch die Rezeption der Base Backpackers den Moke Minicar reserviert. Die Bezahlung erfolgt vor Ort. Bitte beachten Sie die Mietbedingungen, welche die Hinterlegung einer gültigen Kreditkarte des angemeldeten Fahrers benötigt. Allfällige Versicherungen (Haftpflicht, Diebstahl, etc.) sind nicht zwingend im Tagespauschalpreis inbegriffen und werden vor Ort abgeschlossen und bezahlt. Der Basismietpreis für einen Moke bewegt sich ab ca. CHF 95.— zuzüglich Versicherung ab ca. CHF 12.— pro Tag.

**Wichtig:** Wir empfehlen Ihnen, mit leichtem Gepäck nach Magnetic Island zu reisen und Ihr Hauptgepäck im Mietwagen in Townsville zu lassen.



### Base Backpackers\*\*

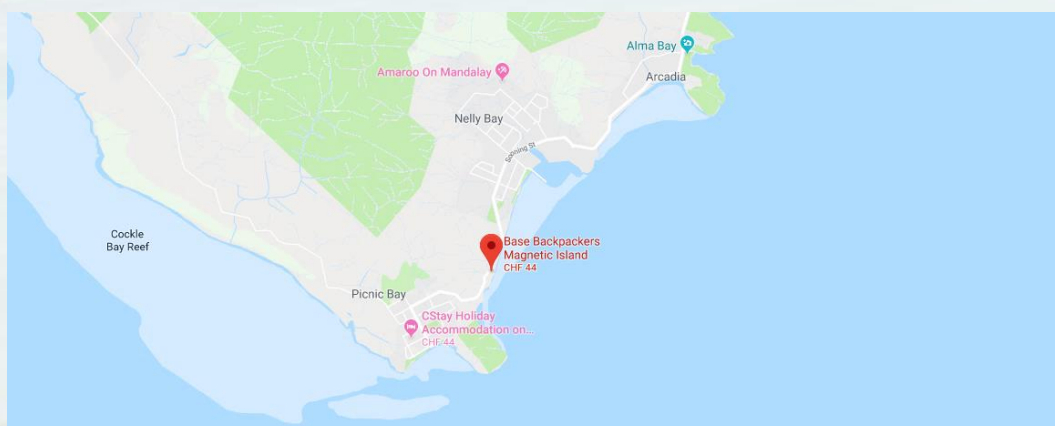
1 Nelly Bay Road  
Magnetic Island, QLD 4819  
Australien

Tel. Nr.: +61 7 4778 57 77  
Webseite: [www.stayatbase.com](http://www.stayatbase.com)

1 Doppelzimmer, Ocean  
Gemeinschaftsbad / Dusche / WC  
Klimaanlage oder Deckenventilator  
Ohne Mahlzeiten

Es fallen allenfalls lokale Resort- und/oder Parkplatzgebühren an.

Leider gibt es sowohl in Nelly Bay als auch im südlichen Picnic Bay keine grosse Auswahl an Restaurants. So sind rund um Nelly Bay Verpflegungsmöglichkeiten wie «Magnetic Island Bakery», «SOS Stuffed On Seafood», «Thai Again» oder «Boardwalk Restaurant & Bar» die bestehenden Angebote. In Picnic Bay gibt's das «Mama Roma» und das «Reef Cafe».



## ÜBERNACHTUNG IM BASE BACKPACKERS, MAGNETIC ISLAND

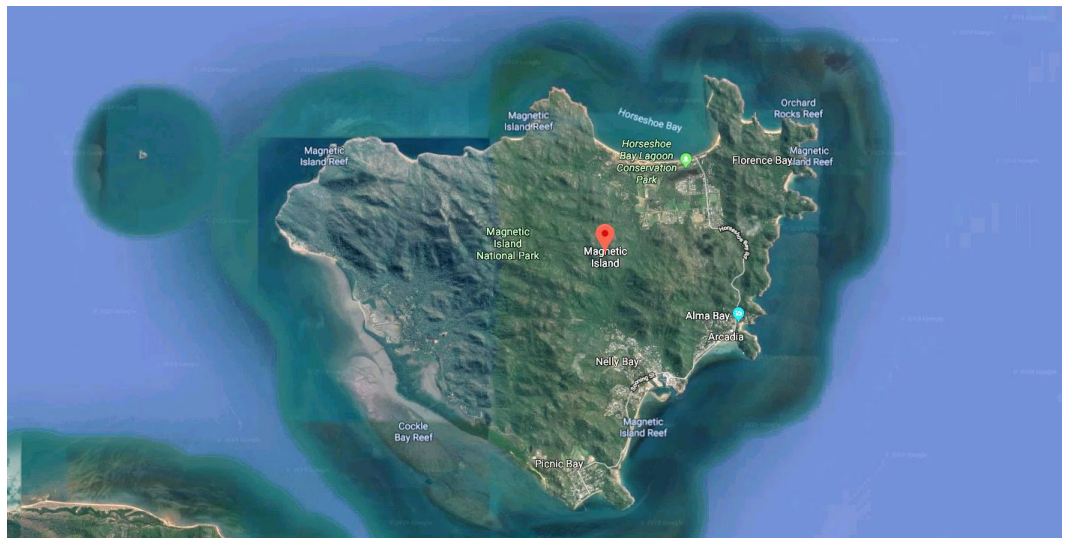
## 26.10.2019, Sa: MAGNETIC ISLAND

Frühstück in der Backpacker Unterkunft auf eigene Kosten.

Ganzer Tag

Erkunden Sie die kleine Insel mit Ihrem Moke Minicar oder auf einer Wanderung ins hügelige Inselinnere, wobei Sie im Magnetic Island Nationalpark oft schöne Aussichten über die Insel und den Ozean geniessen. Bitte beachten Sie, dass die versteckten Traumstrände der «Radical Bay» (sieht mit ihren runden Steinformationen aus wie auf den Seychellen), «Balding Bay» und «Florence Bay» entweder zu Fuss, mit einem Allrad-Fahrzeug oder bei einer geführten Jetski Tour erreichbar sind. Das Personal des Base Backpackers gibt Ihnen gerne Tipps für individuelle und geführte Touren über die Insel.

Der touristisch wohl bekannteste Ort ist die «Horseshoe Bay», wo Sie neben einem langen Sandstrand und guten Bademöglichkeiten auch verschiedenen Aktivitäten an und im Wasser frönen können.



### **Magnetic Island Informationen:**

Magnetic Island liegt vor der Küste von Townsville, an der subtropischen Küste im Bundesstaat Queensland. Sie ist nicht nur ein fotogener Anblick aus der Ferne, sondern auch ein Tipp für Wanderer, Schnorchler, Taucher, Kajakfahrer und Tierfreunde. Magnetic Island ist 52 km<sup>2</sup> gross – gross genug für 20 Strände und vier ziemlich kleine Dörfer (Horseshoe Bay, Arcadia, Picnic Bay und Nelly Bay) mit insgesamt etwa 2'100 ständigen Bewohnern. Sie liegt nur acht Kilometer vom Festland entfernt. Die Insel hat wie Townsville ein trockenes Klima mit 320 Sonnentagen im Jahr und ist mit Eukalyptus-Wald und kurios aussehenden Hoop Pines (Neuguinea-Araukarien) bewachsen. Zudem kann man ohne grosse Anstrengung Koalas, Rock-Wallabys und Possums beobachten. Oft sieht man auch schwarze und gelbe Kakadus, Seeadler und Papageien.

### **ÜBERNACHTUNG IM BASE BACKPACKERS, MAGNETIC ISLAND**

**27.10.2019, So: MAGNETIC ISLAND – TOWNSVILLE – UNDARA EXPERIENCE**

Frühstück in der Backpacker Unterkunft (auf eigene Kosten).

Morgen

Kurze Rückfahrt nach Nelly Bay und Rückgabe des Moke Minicar im Vermieterbüro an der Nelly Bay. Beachten Sie die Vermieterbestimmungen.

**Tropical Topless Cars**

Moke Rentals

138 Sooning Street

Nelly Bay QLD 4819

Australien

Tel. Nr: +61 7 4758 11 11

Anschliessend

Fährentransfer mit Sealink Queensland nach Townsville. Sitzplatzreservierungen nicht möglich. Sitz- und Stehplatzangebot nach dem «First Come, First Serve» Prinzip.

**Wir empfehlen folgende Abfahrtszeiten.**

Die Passage dauert ca. 20 – 25 Minuten

08.25 Uhr / 09.25 Uhr / 10.15 Uhr

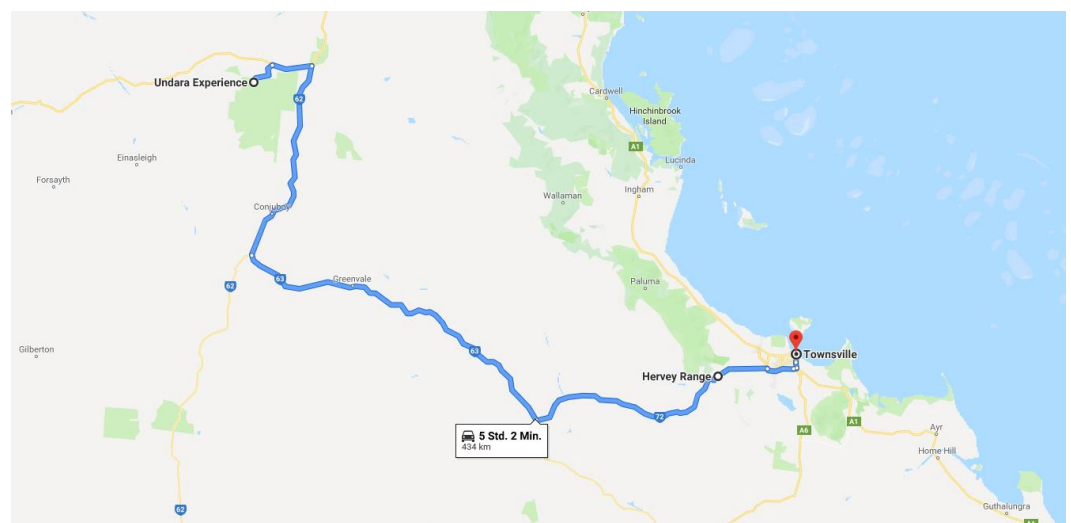
**Empfohlene Fähre: 09:25 Uhr**

Anschliessend

Fahrt ins Landesinnere zu den bekannten «Undara Lava Tubes» im Outback des nördlichen Queenslandes. Schon kurz hinter Townsville auf dem Weg zur Hervey Range werden Sie feststellen, dass wohl nirgends in Queensland das Outback so nahe an die Küste reicht, wie in diesem Abschnitt der generell das ganze Jahr über ein sehr trockenes Klima verfügt.

**Wichtig:** Bitte stellen Sie sicher, dass Sie Townsville mit gefülltem Benzin-Tank, Wasser und z.B. Sandwiches verlassen, da die einzige Tank- und Verpflegungsstelle sich auf etwa halber Wegstrecke im kleinen Ort Greenvale befindet.

Der letzte Abschnitt der Strecke zur Undara Experience ist eine unbefestigte Strasse, die aber auch mit Mietwagen mit 2-Rad Antrieb (vorsichtig) befahren werden kann und darf (Zubringer zu einer Hotel-/Resort-Anlage).



Tagesetappe: 434 Kilometer

Ungefähre Fahrtdauer: 5 Stunden 02 Minuten




### Undara Experience\*\*+

Undara Volcanic National Park  
Savannah Way QLD 4871  
Australien

Tel. Nr: +61 7 4097 19 55

Webseite: [www.undara.com.au](http://www.undara.com.au)


1 Zimmer, Railroad Car  
Klimaanlage oder Deckenventilator, Dusche, WC  
Busch-Frühstück inbegriffen  
Es fallen allenfalls lokale Resort- und/oder Parkplatzgebühren an.



Die Undara Experience bietet Ihnen ein «Bush Breakfast» sowie typisch australische Gerichte im «Fettler's Iron Pot Bistro», in welchem Sie z.B. das Abendessen einnehmen können. Selbstversorger kaufen im kleinen Shop das Notwendige Essen und Trinken ein.

Oft werden auch Barbequeues veranstaltet. Fragen Sie bei Ankunft an der Rezeption, ob für den Abend eine spezielle Aktivität oder ein spezielles Abendessen für die Gäste geplant ist.

Den Absacker nehmen Sie in der «Saloon Car Bar» ein.



## ÜBERNACHTUNG IN DER UNDARA EXPERIENCE, UNDARA

28.10.2019, Mo:

### UNDARA EXPERIENCE – ATHERTON TABLELAND – CAIRNS

Busch-Frühstück in der Undara Experience.

08.00 Uhr

Zusammen mit einer kleinen Gruppe entdecken Sie heute nicht nur die Faszination der Lava Tunnels, sondern erfahren auch die beeindruckende Geschichte über deren Entstehung. Damit Sie bestens betreut sind, werden Sie von einem erfahrenen, lokalen Ranger (englisch sprachig) begleitet. Informationen erhalten Sie bei Ankunft am Vorabend. Die Tour / Wanderung dauert etwa 2 Stunden. Gutes, bequemes Schuhwerk und allenfalls eine Jacke werden vorausgesetzt.





Undara Experience



10.30 Uhr (ca.)

Abreise in nördlicher Richtung in die unseren Voralpen ähnliche Landschaft der reizvollen Atherton Tablelands mit ihren saftigen Weiden, grünen Wäldern, kleinen und kleinsten Seen und Bilderbuchwasserfällen. Nehmen Sie sich heute viel Zeit für diese Reise durch eine stets wechselnde Landschaft zu Ihrem letzten Etappenziel – Cairns.



Milla Milla Wasserfall



Curtain Fig Tree

### **Atherton Tablelands Informationen:**

Die Atherton Tablelands sind unbestritten eine der fantastischsten Urlaubsregionen im Herzen des tropischen Nord Queensland. Atemberaubende Wasserfälle, unberührte Seen und ein uralter Regenwald voller wunderschöner Würgefeigen sind nur einige der tollen Attraktionen in einem Gebiet, welches grösstenteils fernab des typischen Touristentrubels der Küstenregion liegt. Folgende Sehenswürdigkeiten finden sich entlang der Strecke, welche Sie heute nach Cairns zurücklegen können (Reisevorschlag, siehe Routenverlauf auf der Folgeseite):

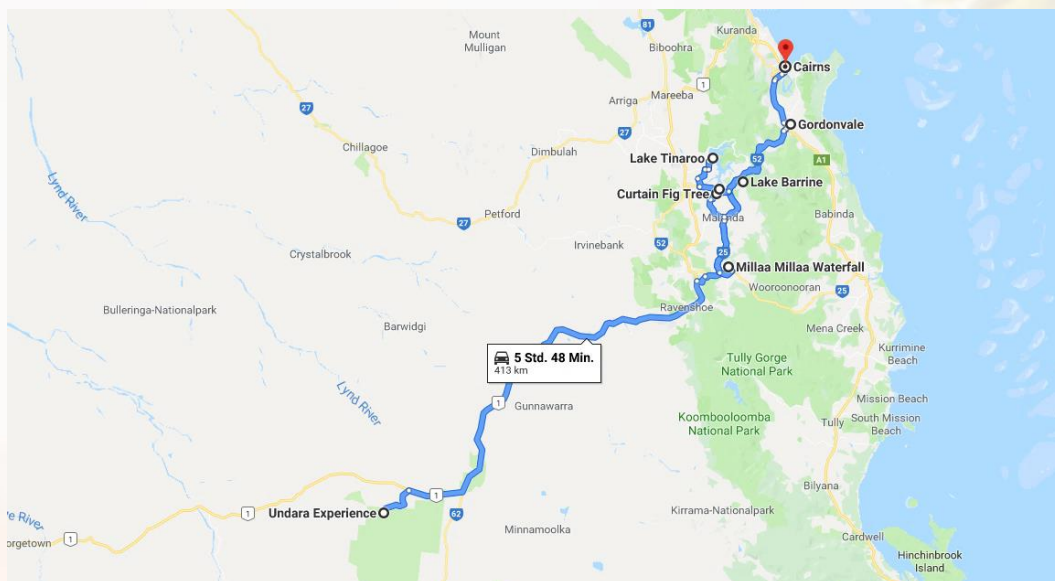
- Ravenshoe, der mit 930 M.ü.M. höchst gelegene Ort in Queensland
- Milla Milla Wasserfälle und tropischer Regenwald
- Yungaburra und Mittagessen im «Nick's» (Schweizer Restaurant)
- Lake Eacham und Lake Barrine (kleine, tiefschwarze Vulkanseen)
- Atherton mit seinen Galerien und Genusstouren
- Curtain Fig Tree
- Panoramastrasse über die Gillies Range nach Gordonvale



Lake Barrine



Gillies Highway



Tagesetappe: 413 Kilometer  
Ungefähre Fahrtdauer: 5 Stunden 48 Minuten



### **Shangri-La The Marina\*\*\*\*\*+**

Pier Point Road  
Cairns City, QLD 4870  
Australien

Tel. Nr.: +61 7 4031 14 11  
Webseite: [www.shangri-la.com](http://www.shangri-la.com)

1 Deluxe-Zimmer King, Meerblick  
Klimaanlage oder Deckenventilator, Dusche, WC  
Ohne Mahlzeiten  
Es fallen allenfalls lokale Resort- und/oder Parkplatzgebühren an.

Dieses Hotel liegt an bester Lage im Zentrum von Cairns. Den Marina Terminal, die Lagune (Freibad), das Casino, den Farmers Market oder den (etwas sehr touristischen) Nachtmarkt und viele Restaurants und Pubs (z.B. das bekannte «P.J. O'Brian's Irish Pub» an der Shield Street) erreichen Sie innerhalb weniger Gehminuten zu Fuss.

Leider hat sich die Gastro-Szene im Ort über die Jahre ein wenig verändert und so finden sich heute häufig Fast-Food Restaurants, Snack-Bars und asiatische Schnellimbisse aller Art. Gehobene Küche finden Sie jeweils in den Erstklass- und Luxushotels, z.B. Hilton, Reef Casino, Sheraton, etc.

Empfehlenswerte Restaurants an der nahen Nordküste von Cairns:

### **Strait on the Beach**

Oleander Street  
Holloways Beach QLD 4878  
Australien


Tel. Nr.: +61 7 4055 96 16  
Webseite: [www.straitonthebeach.co](http://www.straitonthebeach.co)

### **Yorkey's Knob Boating Club**

20 Buckley Street  
Yorkey's Knob QLD 4878  
Australien

Tel. Nr: +61 7 4055 77 11

Auch Nicht-Mitglieder dürfen hier zum Essen kommen.  
Generell wird ab 18 Uhr Abendessen serviert. Es gibt täglich wechselnde, fixe Menus (Fleisch, Fisch, vegetarisch), die man am Tresen bestellt. Das Essen wird dann zubereitet und am Tisch serviert. Schöne Lage auf einer Terrasse an der kleinen Marina mit Blick auf das Küstengebirge und das weite Meer.



Boating Club, Yorkey's Knob



### **Reef House Restaurant Palm Cove**

99 Williams Esplanade  
Palm Cove QLD 4879  
Australien

Tel. Nr: +61 7 4080 26 00

Webseite: [www.restaurants.accorhotels.com](http://www.restaurants.accorhotels.com)



Reef House Restaurant, Palm Cove



**ÜBERNACHTUNG IM SHANGRI-LA MARINA HOTEL, CAIRNS**

29.10.2019, Di: CAIRNS


Frühstück im Hotel auf eigene Kosten.

Ganzer Tag

Zu Ihrer freien Verfügung.

Wir empfehlen Ihnen, sich nach der Reise mit intensiven Tagesetappen, heute eine kleine Pause zu gönnen.

Lassen Sie die Seele an der künstlichen Lagune bei Ihrem Hotel baumeln oder schlendern Sie durch die Strassen des Ortes mit seinen vielen kleinen Shops (Souvenirs, Edelsteine (Opale), Schmuck), Pubs und Restaurants.



### Cairns Informationen:

Gründung: 1876  
Einwohnerzahl: 133'900  
Koordinaten: 16° 55' S, 145° 47' O

Die kleine Stadt im tropischen Norden Queensland ist eine der beliebtesten bei Australientouristen. Ganz besonders ihre Nähe zum Great Barrier Reef und die Vielfalt an Ausflugsmöglichkeiten liegen ihrer Beliebtheit zu Grunde, denn «hübsch» ist die Stadt nicht. Dafür ist sie extrem heiss und schwül, ganz besonders im australischen Sommer. Aus diesem Grund ist in Cairns im Winter zwischen Juni und September Hochsaison. Wir haben die wichtigsten Infos und die interessantesten Ausflugsziele - ob an Land oder auf den Inseln des Riffs - für Sie zusammengestellt.

Obwohl Cairns im Vergleich zu Sydney, Perth und Co. relativ klein erscheint, hält die Stadt viele Angebote, auch für Kunstliebhaber und Kulturinteressierte bereit.

### Cairns Lagoon

Cairns besitzt keine natürlichen Strände, dafür aber eine künstlich angelegte, 4'800qm<sup>2</sup> grosse Meerwasserlagune, in der man prima baden kann. Die Lagune wird von Rettungsschwimmern überwacht und ist täglich geöffnet. Der Eintritt ist kostenlos.



### Botanischer Garten

Auf jeden Fall sollte ein Spaziergang durch den botanischen Garten eingeplant werden: In den Flecker Botanic Gardens kann man Urwaldpflanzen und Regenwaldpflanzen aller Art anschauen und dazu etwas über die Geschichte der tropischen Pflanzenwelt erfahren. Kostenlose Führungen dazu gibt es immer dienstags – freitags um 10 Uhr, Startpunkt ist das Informationszentrum. Wer nach der Führung Hunger bekommt, kann ein Mittagessen im Wild Bean Café bestellen.



### **Kunst und Museen**

Ein künstlerischeres Highlight in Cairns ist definitiv das inspirierende «Tanks Art Centre». Diese drei Treibstofftanks aus dem Zweiten Weltkrieg beherbergen nun Ateliers und Galerien von zahlreichen australischen Künstlern. Besucher haben die Möglichkeit von Montag bis Freitag 10 bis 16 Uhr die aussergewöhnlichen Kunstwerke zu bewundern.

Die Eintrittspreise variieren je nach Event/Ausstellung.

Noch mehr Kunst gibt es in der «Cairns Regional Gallery». In dem historischen Gebäude von 1936 zeigt die Galerie Arbeiten von Aborigines und anderen regionalen Künstlern, sowie einige explizite Sonderausstellungen.

Öffnungszeiten sind Mo-Fr 9-17 Uhr, Sa 10-17 Uhr, So 10-14 Uhr.


Der Eintrittspreis für Erwachsene beträgt 5 A\$.

Das «Centre of Contemporary Arts» beinhaltet 3 verschiedene Institutionen. Zum einen die Galerie Kick Arts, die zeitgenössische Kunst aus der Region ausstellt sowie das Jute Theatre und den End Credits Film Club. Im Museumsshop kann man anschließend australischen Schmuck erwerben.

### **Kultur der Aborigines**

AB-Tjapukai Creation Story: Ein weiterer kultureller Höhepunkt ist der «Tjapukai Cultural Park», ein Kulturzentrum, wo man mehr über die spannende Geschichte der Ureinwohner Australiens erfährt. Es besteht aus drei Teilen: Dem Creation Theatre, wo mithilfe von Darstellern die Schöpfungsgeschichte der Aborigines nacherzählt wird; einem Tanztheater und einer Galerie. Abends gibt es die Show «Tjapukai by Night», mit einer traditionellen Zeremonie (Corroboree genannt) am Lagerfeuer, inklusive Abendessen. Vorbeischaun lohnt sich auf jeden Fall!

Der Aboriginal-Park befindet sich ca. 15 Kilometer nördlich vom Zentrum und hat täglich von 9-17 Uhr geöffnet. Sie können einen Shuttle-Service zum Park bestellen und werden dann auch wieder zu Ihrem Hotel gebracht. Der öffentliche Bus 123 (Wichtig: Richtung: James Cook University) fährt vom Cairns Central Shopping Centre bis zur Skyrail Talstation. Dort steigt man aus und geht etwa 300 Meter in Richtung Norden, bis man am Tjupukai Cultural Park ankommt. Der Bus verkehrt von Mo-Fr 1x pro Stunde von 06:38 Uhr morgens bis 18:38 Uhr abends.



### **Cairns Museum**

Das Cairns Museum hält für seine Besucher eine Sammlung von über 60'000 persönlichen, professionellen und staatlichen Dokumenten wie Fotos, Zeitungsartikel oder Karten bereit, die Einblicke in die Vergangenheit und das Lebensgefühl des nördlichen Australiens erlauben. Viele spannende Geschichten über den Regenwald und seine wunderbaren Kreaturen, gefährlicher Räuber, einzigartige Krankheiten, das Great Barrier Reef, den Aborigines Widerstand oder die Zuckerrohr- und Bananenplantagen ziehen einen in den einzigartigen Bann des tropischen Nordens.

### Night Markets

Für Shopping-Begeisterte sind die (sehr touristischen) Night Markets in Cairns ein MUSS! Dieser spezielle Markt öffnet seine Türen jeden Abend um 17 Uhr und Besucher können dann bis 23 Uhr nachts alles von Kleidung über Kosmetikprodukte, Hüte, Didgeridoos und viele andere tolle und kitschige Sachen (auch mal «made in China») erstehen. Durch die perfekte Lage direkt an der Esplanade strömen jeden Abend zahlreiche Touristen (auch von Kreuzfahrtschiffen) auf diesen Markt.



### Fun and Action

Ausserhalb von Mareeba in den Atherton Tablelands besteht eine professionelle Go-Kart Bahn eines Deutschen, auf der auch Touristen / Besucher (gegen Kosten) ihre Runden drehen dürfen. Wenn Sie das Rennfieber packt, dann empfehlen wir, die gut dreiviertelstündige Fahrt ins Outback um einen Hauch von Geschwindigkeit zu erleben.

Aber Vorsicht, denn «iuuu cään't sssrive sssruuh hiiiaahh» schallt's vom Inhaber, wenn man mal gewollt oder ungewollt in die lange Runde abbiegt.

### MakoTrac International Racetrack

52 Springs Road  
Mareeba, QLD 4880  
Australien

Tel. Nr: + 61 7 4092 57 88

E-Mail: [bookings@gokartaction.com](mailto:bookings@gokartaction.com)



### Infos zum Riff

Eine letzte, aber besonders interessante Empfehlung ist das Informationszentrum «Reef Teach». Dort findet man Informationen zu allen Fisch- und Korallenarten im Great Barrier Reef sowie Tipps und Hinweise zum Verhalten beim Tauchen im Riff. Spannende Vorträge von Meeresexperten finden immer Dienstag bis Samstag 17.30-20.30 Uhr statt.



## ÜBERNACHTUNG IM SHANGRI-LA MARINA HOTEL, CAIRNS

### 30.10.2019, Mi: CAIRNS – KURANDA – CAIRNS

Frühstück im Hotel auf eigene Kosten.

Ganzer Tag

Tagesausflug (Self Drive) mit Sky Rail und Bahn nach Kuranda.  
Sie erreichen das etwa 10 Kilometer nördlich von Cairns gelegene Smithfield in Eigenregie. Parkplätze (kostenpflichtig) vorhanden.

10.30 Uhr

Beginn Ihrer Tour mit der Seilbahnfahrt «Sky Rail» ab Smithfield über den Regenwald des Küstengebirges nach Kuranda. Unterwegs haben Sie die Möglichkeit auszusteigen und auf kurzen Spaziergängen die Flora und Fauna kennenzulernen. Gut beschilderte Wege beschreiben einen Rundgang. Geführte Touren mit lokalen Ranger sind zu festgelegten Zeiten möglich. Bitte erkundigen Sie sich an der Talstation – bei Interesse – nach geführten Kurzwanderungen.

Danach

Ankunft in Kuranda und Zeit zur Verfügung. Das ehemalige Künstlerdorf ist über die Jahre leider ein wenig heruntergekommen. Restaurants und Cafes bieten zumeist unfreundlichen Service und schlechte Qualität – man lebt von «Einmal-Touristen» und oft zeigt man das leider auch.

Empfehlenswerte Besichtigungen in Kuranda sind:

- Australian Butterfly Sanctuary
  - Birdworld Kuranda
  - Koala Gardens
  - Rainforestation Naturpark
  - Peter Jarver Gallery
- (Hier finden Sie wunderschöne, aber massiv überteuerte Kunstfotografie)



13.30 Uhr

Einfindung am Bahnhof von Kuranda. Da das Dorf eher klein ist, erreichen Sie den Einsteigeort für Ihre Bahnfahrt innerhalb von wenigen Gehminuten. Bitte folgen Sie den Mitteilungen und Weisungen zum Einsteigen in den Ihnen zugeteilten Zug/Wagen.

14.00 Uhr

Abfahrt mit der Kurandabahn nach Barron Gorge und Freshwater. Nach wenigen Minuten werden Sie einen Fotohalt an der «Barron Gorge» machen. Zu dieser Jahreszeit führt der Barron River nur sehr wenig Wasser, dennoch der Ausblick über diesen gigantischen Wasserfall ist beeindruckend.



Barron Falls im australischen Winter, eine eher trockene Angelegenheit

Anschliessend

Weiterfahrt mit der Kurandabahn nach Freshwater. Hier wartet der Shuttle-Bus, sollten Sie mit dem Mietwagen am Morgen nach Smithfield gefahren sein. Rückkehr nach Smithfield und individuelle Rückfahrt nach Cairns. Oder... bleiben Sie im Zug sitzen bis zum Endpunkt «Cairns Central», wenn Sie am Morgen mit Bus oder Shuttle-Bus nach Smithfield gefahren sind.



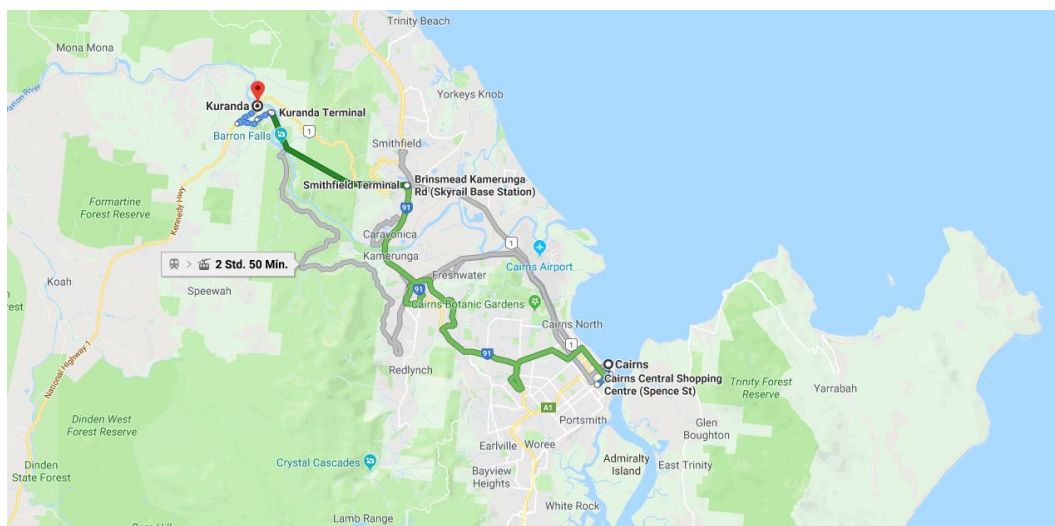
Der Kuranda-Zug an einem der Höhepunkte der Fahrt, der Stony Creek Falls Brücke

15.30 / 16.00 Uhr

Ende des Tagesausflugs, je nach gewähltem Ausstieg bei der Bahnfahrt. Individuelle Rückkehr zu Ihrem Hotel an der Marina von Cairns. Ab Cairns Central erreichen Sie die Marina während eines etwa viertelstündigen Spaziergangs über die Shields oder die Spence Street.







## ÜBERNACHTUNG IM SHANGRI-LA MARINA HOTEL, CAIRNS

### 31.10.2019, Do: CAIRNS – BARRIER REEF – CAIRNS

Frühstück im Hotel auf eigene Kosten.

Ganzer Tag

Tagesausflug mit PASSIONS OF PARADISE zum grossen Barrier Riff. Sie erreichen die Marina (Reef Fleet Terminal) innerhalb weniger Gehminuten. Sie befindet sich direkt neben Ihrem Hotel.

07:00 Uhr (ab)

Einfindung am Check-in Schalter der Passions Of Paradise im «Reef Fleet Terminal». Bitte bringen Sie zwingend Badekleidung, Badetuch, Sonnenschutz, Sonnenhut, Sonnenbrille, etc. mit.

Auf dem Boot können Sie Zusatzleistungen entweder in bar oder mit Ihrer gängigen Kreditkarte (Mastercard, Visa) bezahlen. Allenfalls fallen bei Bezahlung mit Kreditkarte zusätzliche Gebühren an.



08:00 Uhr

Abfahrt mit dem schnittigen Katamaran der Passions of Paradise zu einer von zwei Outer Reef Stopps, bei denen Sie schnorcheln und über den Korallen schwimmen können. Schnorchel-Ausrüstung und ein Neopren-Schutzanzug werden Ihnen kostenlos zur Verfügung gestellt.





Während Ihres Ausflugs zum Riff werden Sie an zwei Korallenriffen genügend Zeit haben, um zu Schnorcheln oder (gegen Kosten) an einem Schnupper-Tauchgang teilzunehmen. Auf der Rückfahrt nach Cairns wird an einer Sandbank ein letzter Stopp eingelegt, wo Sie ein erfrischendes Bad im Meer nehmen oder sich ein paar Minuten im Sand ausruhen können.

Am Vormittag werden Ihnen Tee und Kaffee gereicht. Das Mittagessen in Buffetform ist ebenfalls inbegriffen. Getränke, Alkohol und jegliche Zusatzleistungen, wie Tauchausrüstung, Tauchgang, etc. werden vor Ort verrechnet und bezahlt.

17:00 Uhr (ca.)

Rückkehr nach Cairns und kurzer Spaziergang zu Ihrem Hotel. Abend zur freien Verfügung.

Abend

Falls Sie heute noch nicht genug «Meer» erlebt haben, wie wäre es mit einem guten Abendessen – direkt am Meer? Im «Strait On The Beach» im nördlich des Flughafens gelegenen, kleinen Küstenort «Holloway's Beach» dinieren Sie auf der einladenden Holzterrasse, direkt am palmengesäumten Sandstrand. (Restaurant-Informationen; siehe Ankunftstag Cairns, 28.10.2019).

## ÜBERNACHTUNG IM SHANGRI-LA MARINA HOTEL, CAIRNS

**01.11.2019, Fr: CAIRNS**

Frühstück im Hotel auf eigene Kosten.

Ganzer Tag

Zu Ihrer freien Verfügung.

### **Unsere Empfehlung:**

Fahren Sie entlang der Küstenstrasse nach Port Douglas, welches Sie nach gut 90 Minuten erreichen können. Ob Sie unterwegs an der «Hartley's Crocodile Farm» eine Reiseunterbrechung einlegen wollen, entscheiden Sie vor Ort.



Port Douglas lädt Sie an der kleinen, feinen Mirage-Marina zu einem gemütlichen «Brunch» im «Lure's» ein. Schlendern Sie danach über die nahe, das kleine Zentrum durchquerende «Macrossan» Strasse mit ihren vielen einladenden Shops und Cafes oder spazieren Sie entlang des «Four Mile Beach», einem sehr langen, schönen Sandstrand, der zum Verweilen einlädt.

Danach fahren Sie weiter in nördlicher Richtung entlang der landschaftlich schönen Küste und vorbei an Zuckerrohrfeldern zur «Mossman Gorge», welche sich ein wenig abseits der Küstenstrasse befindet. Geniessen Sie den Regenwald in aller seiner Faszination bei einem Spaziergang oder einem kühlen Bad im glasklaren Wasser des kleinen Flusses «Mossman».



Mossman Gorge Nationalpark

### Mittag


Im nördlich gelegenen, einige Kilometer von der Küste entfernten Dorf «Daintree Village» finden Sie einige kleine Cafes und Restaurants sowie eine Ansammlung an Touristenbüros, bei welchen Sie Ausflüge auf dem Daintree River buchen können.



### Nachmittag

Wir empfehlen Ihnen die kurze Weiterfahrt zum «Daintree Gateway» am Daintree River. Hier haben Sie die Möglichkeit mit einer Art schwimmendem Dampfzug auf Krokodilbeobachtung zu gehen – in dem Fall würde ich an der Hartley's Crocodile Farm vorbeifahren.

**Solar Whisper Wildlife and Crocodile Cruises**  
**Crocodile Express Lower Daintree Cruises**  
Cape Tribulation Road  
Lower Daintree QLD 4873  
Australien



Sie haben die Wahl zwischen zwei Anbietern

Danach

Rückfahrt in südlicher Richtung, vorbei an Port Douglas zum «Rex Lookout», der sich nördlich der Hartley's Crocodile Farm befindet. Neben einer spektakulären Aussicht über den unendlichen, pazifischen Ozean können Sie mit ein wenig Glück auch den Deltaseglern zusehen, die die Aufwinde am Küstengebirge nützen und sehr zur Freude der zahlreichen Zuschauer ihre Runden über diesem Küstenabschnitt drehen.



**Wichtige Information:**

Auf dem Rückweg nach Cairns werden Sie bei Palm Cove an der Strasse (in Fahrtrichtung rechts) an der «Outback Opal Mine» vorbeikommen. Das Ganze ist schön aufgemacht und im Innern des Hauses ist sogar eine Art Opal Mine nachgebildet, durch die Sie gehen können und in der Ihnen die Geschichte der Opalgewinnung nahegebracht wird.

Und dann geht's ans Einkaufen eben dieser Opale und Schmuck. Und da beginnt das Problem. Dieser Laden ist die reinste Touristenfalle und bietet Edelsteine und Schmuck zu massiv überteuerten Preisen an. Falls Sie einen Opal oder Opalschmuck kaufen wollen, besuchen Sie einen der zertifizierten Shops in Cairns. Dort erhalten Sie mindestens gleichwertige Ware um Einiges günstiger – im Vergleich zur «Outback Opal Mine».



Abend

Zur freien Verfügung. Geniessen Sie ein letztes Dinner am Meer oder versuchen Sie Ihr Glück im nahen Casino. An Unterhaltungsmöglichkeiten fehlt es in Cairns abends nicht.

**Unser persönlicher Tipp zum Opal- und Schmuckkauf in Cairns:**

Evert Opals  
26 Abbott Street  
Cairns City QLD 4870  
Australien

Tel. Nr. +61 7 4051 25 76  
Webseite: [www.everts.com.au](http://www.everts.com.au)  
Öffnungszeiten: 09.00h – 21.00h



### **Unsere spezielle Ausflugsempfehlung:**

Sollte Ihr Wunsch nach der Unendlichkeit und der Einsamkeit des australischen Outbacks noch nicht gesättigt oder ein allerletztes Mal erfüllt sein, so empfehlen wir Ihnen einen etwas spezielleren Tagesausflug – abseits der Touristenströme – ins Hinterland des nördlichen Queenslandes. Die Fahrt dorthin, für einige Kilometer entlang der Bahnlinie der legendären und heute noch bedienten Outback-Linie «Savannahlander», teils über unbefestigte Strassen, ist während der Trockenzeit auch für Mietfahrzeuge mit 2-Rad Antrieb problemlos möglich, jedoch wird eine vorsichtige und langsame Fahrt auf dem letzten, ungeteerten Abschnitt, empfohlen (Unterbodenschäden).

### **Chillagoe, Smelters and Caves:**

Chillagoe ist eine Kleinstadt im Nordosten des australischen Bundesstaates Queensland. Ihre Umgebung war vor etwa 400 Millionen Jahren ein tropisches Meer, in dem es auch Korallenriffe gab. Zusammen mit Kieselschiefer, Konglomerat und Grauwacke entstand so langsam die «Chillagoe Formation». Später wurde das Gestein durch vulkanische Vorgänge zum Teil in Marmor umgewandelt. Entlang der Kontaktflächen entwickelten sich mineralreiche Skarnzonen, die Kupfer, Zinn, Blei und Gold enthalten, welche abgebaut wurden. Lebten deshalb zur Blütezeit, im frühen 20. Jahrhundert, ungefähr 10'000 Menschen in dieser einst prosperierenden Bergbausiedlung, so sind es heute gerade einmal deren 200. Heute gibt es nur noch eine kleine Zinkmine und einige Marmorsteinbrüche. Den ursprünglichen Hochofen (Smelter), sowie mehrere Tropfsteinhöhlen (als Schau-Höhlen betrieben) in bizarrer Karstlandschaft kann man besuchen. Es gibt geführte Touren durch drei dieser Höhlen im Chillagoe-Mungana Caves National Park. Drei weitere darf man auf eigene Faust erkunden. Hierzu benötigt man jedoch eine Leuchte und teils festes Schuhwerk. Abenteuerlustige Hobby-Höhlenforscher mit entsprechender Ausrüstung können mit Genehmigung und Führer (Anmeldung im Voraus nötig) weitere Höhlen besichtigen.



Verlassener Bahnhof von Almaden.  
Hier türmen sich sogar auf den Gleisen die Termitenhügel.

07:30 Uhr (ca.)


Wir empfehlen Ihnen am frühen Morgen die Abfahrt ab Cairns über die Touristenstrasse nach Kuranda. Von dort aus gelangen Sie nach Mareeba und auf der Strasse Nr. 27 weiter ins Outback, in Richtung Dimbulah und Petford und weiter nach Almaden, einem trostlosen, verlassenen, ehemaligen Eisenbahndrehkreuz, das heute die perfekte Kulisse für einen australischen Thriller abgeben würde. Geisterstadt-Feeling und Termitenhügel auf den Bahngleisen inklusive. Die letzten paar Kilometer fahren Sie auf einer unbefestigten Strasse. Vorsicht vor weidenden Kühen, die schon mal unvermittelt auf die Naturstrasse trampeln. Chillagoe erreichen Sie im Verlauf des späteren Vormittags.

Wir empfehlen Ihnen nach Ankunft den Besuch des ausserhalb des Städtchens gelegenen, historischen Smelters, der bequem mit dem Wagen befahren werden kann.

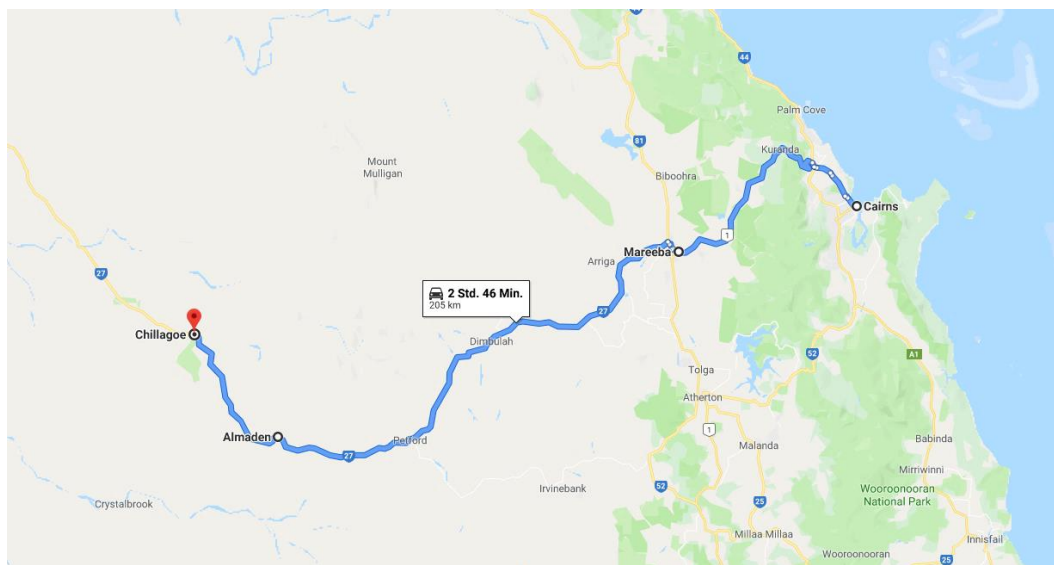
Mittagessen im einzigen Pub/Motel des Dorfes oder Verzehr von mitgebrachten / gekauften Sandwiches (ein kleiner Supermarket ist im Dorf vorhanden).

Früher Nachmittag

Ausserhalb des Dorfes türmen sich bizarre Felsformationen, die dem ersten amerikanischen «Tarantula»-Film als angsteinflössende Kulisse alle Ehre gemacht hätten. Hier befinden sich auch die Tropfsteinhöhlen, gut versteckt in den Felswänden. Man erreicht diese über Stahltreppen. Bei Besuch in Eigenregie erkundigen Sie sich z.B. beim Personal im Pub nach der Situation und bringen Sie die erforderliche Ausrüstung (Schuhwerk, Jacke, Lichtquelle, etc.) mit.



Savannahlander Zug, Chillagoe Smelter, bizarre Landschaft, Pub-Motel, Tropfsteinhöhlen



Tagesetappe: 412 Kilometer (hin und zurück)

Ungefähre Reisedauer: 5 Stunden 32 Minuten

Ausser dem Bahnhof Almaden (Fotosujet) kann die An- & Rückreise ohne Stopps erfolgen.

15:30 Uhr (ca.)

Da in diesen Breitengraden (Winterzeit) der Sonnenuntergang sehr rasch erfolgt und es bereits nach 17 Uhr eindunkelt, empfehlen wir Ihnen, nicht später als angegeben die Rückfahrt nach Cairns anzutreten, so dass Sie die letzten Kilometer (nach Eindunkeln) auf befestigten, gut beschilderten und häufiger befahrenen Strassen sicher zurücklegen können.

Abend

Zur freien Verfügung. Geniessen Sie ein letztes Dinner am Meer oder versuchen Sie Ihr Glück im nahen Casino. An Unterhaltungsmöglichkeiten fehlt es in Cairns an diesem Abend nicht.

#### **Folgende Anlässe sind heute Abend verfügbar:**

- The Jack Hotel & Backpackers: Red Hot Salsa Party
- The Pullman Hotel: Live Cooking, Seafood and more
- Night Fire by Tjapukai: kulturelle Abendaufführung
- The Reef Casino: Nightly Shows and Jackpots



**ÜBERNACHTUNG IM SHANGRI-LA MARINA HOTEL, CAIRNS**





**02.11.2019, Sa: CAIRNS – BRISBANE – SINGAPORE**

Frühstück im Hotel auf eigene Kosten.

10:10 Uhr (ca.) Rückgabe Ihres Mietwagens am Flughafen von Cairns. Folgen Sie der Beschilderung von der Hauptstrasse (Captain Cook Highway) in die Airport Avenue am nördlichen Stadtrand.  
Bitte beachten Sie, dass Sie den Wagen gemäss Mietbedingungen (Benzintank gefüllt) zurückgeben. Die anwendbare Einweggebühr (AUD 165) wird Ihnen vor Ort der Kreditkarte belastet.

**Sunny Cars / Europcar Australia**

Flughafen Cairns  
Terminal Building  
Cairns Airport  
Cairns City QLD 4870  
Australien

Tel. Nr.: +61 7 4034 90 88  
Webseite: [www.europcar.com.au](http://www.europcar.com.au)

10:40 Uhr Gepäckaufgabe an einem Economy-Klasse Schalter der VIRGIN AUSTRALIA. Bitte weisen Sie Ihren separaten Flugschein nach Zürich vor, damit das Reisegepäck für Sie bis nach Zürich aufgegeben werden kann. Virgin Australia ist ein Allianzpartner der Singapore Airlines.  
Sicherheitskontrolle.

12:40 Uhr Abflug ab Cairns mit einer Boeing 737-800 der VIRGIN AUSTRALIA, Flug VA 0782 in Economy-Klasse nach Brisbane, nationaler Flughafen.  
Reisedauer: 02 Stunden 15 Minuten  
Sitzplätze: Zuteilung bei Check-in  
Frühzeitige Sitzplatzwahl gegen Kosten  
Service: kaufbares Essen und Getränke



14:55 Uhr Ankunft in Brisbane, nationaler Terminal. Bitte begeben Sie sich umgehend in den internationalen Terminal. Folgen Sie der Beschilderung oder fragen Sie das Bodenpersonal (Transferschalter). Es erfolgt eine weitere Sicherheitskontrolle sowie die Ausreisekontrolle, die, je nach Verkehrsaufkommen, längere Wartezeiten bedingen kann.

**Information:** Als Gäste in der Business-Klasse von Singapore Airlines geniessen Sie im internationalen Terminal (Abflugbereich) die Vorzüge der «Silver Kris» Lounge.

Alternativ empfehlen wir Ihnen ab 23 Stunden vor Abflug das Web-Check-in auf [www.sia.com](http://www.sia.com) zu nutzen. Mit der ausgedruckten Bordkarte vereinfacht sich die Gepäckaufgabe am Flughafen, sollten Sie z.B. verspätet anreisen.

18:10 Uhr Abflug ab Brisbane mit einem Airbus A 350-900 der SINGAPORE AIR-LINES, Flug **SQ 0266** nach Singapore Changi, internationaler Flughafen.

Reisedauer: 08 Stunden  
Sitzplätze: 12 D, Gang + 12 F, Gang  
Service: Hauptmahlzeit, Imbiss, Getränke  
Krisworld Audio- und Video Bordunterhaltung





**03.11.2019, So: SINGAPORE – ZÜRICH**

00:10 Uhr

Ankunft im Flughafen Singapore Changi, Terminal **3**. Informationen zu Ihrem Weiterflug erhalten Sie vor der Landung auf Abruf im On-Board Unterhaltungssystem sowie nach der Landung am Transfer-Schalter der Singapore Airlines.

**Information:** Während Ihres Aufenthalts steht Ihnen die «Silver Kris»-Business-Klasse Lounge der Singapore Airlines in der Ebene **3** bei den A-Flugsteigen zur Verfügung. Zusätzlich bietet Ihnen der Flughafen verschiedene Einkaufs- und Verpflegungsmöglichkeiten an.



01:30 Uhr

Abflug ab Singapore mit einem Airbus A 380-800 der SINGAPORE AIRLINES, Flug **SQ 0213** nach Zürich-Kloten, internationaler Flughafen.

Reisedauer: 13 Stunden 20 Minuten  
Sitzplätze: 15 D, Gang + 15 F, Gang  
Service: Hauptmahlzeit, Frühstück, Getränke  
Krisworld Audio- und Video Bordunterhaltung

07:50 Uhr

Ankunft in Zürich-Kloten, Ankunft **2**. Erledigung der Einreiseformalitäten, Gepäckentgegennahme und Zollkontrolle. Bitte beachten Sie die Zollbestimmungen für Einfuhren von Waren und Souvenirs.

Detaillierte Informationen zu Freimengen erhalten Sie auf:  
**[www.ezv.admin.ch](http://www.ezv.admin.ch)**

Inividuelle Heimreise.  
Ende der Reise.

Alle Zeitangaben = in Lokalzeit.  
Flugplan-, Programm- und Bedingungsänderungen vorbehalten.





# REISEHINWEISE AUSTRALIEN

<b>Fläche:</b>	7'692'030 km <sup>2</sup> (etwa 185 Mal die Grösse der Schweiz)
<b>Bevölkerung:</b>	23.6 Mio. Einwohner
<b>Hauptstadt:</b>	Canberra
<b>Politischer Status:</b>	Parlamentarische präsidentielle Demokratie
<b>Sprache:</b>	Englisch
<b>Währung:</b>	australischer Dollar (AUD)
<b>Vorwahl:</b>	+61
<b>Zeitverschiebung</b>	+ 7 bis + 10 Stunden
<b>Notfall</b>	Polizei      Tel. 000 Ambulanz    Tel. 000 Feuerwehr    Tel. 000 Pannen      Tel. 13 11 11

**Telefonie**      Bitte erkundigen Sie sich bei Ihrem Mobilfunkanbieter über die gängigen Kosten / Roaming / Datenmengen für Anrufe in oder aus dem australischen Mobilfunknetz. Beachten Sie, dass für Roaming/Datenroaming teilweise massive Gebühren erhoben werden.

**Einreise**      Schweizer Staatsbürger/-innen benötigen zur Einreise einen mindestens 6 (sechs) Monate über die Rückreise hinaus gültigen Reisepass sowie eine elektronische Einreisegenehmigung (ETA, Visum), welches für Sie durch das Reisebüro eingeholt wird. Dieses Visum ist ab Ausstellung 1 Jahr gültig und erlaubt mehrfaches Einreisen mit einer jeweils maximalen Aufenthaltsdauer von 90 Tagen.

**Med. Hinweise**      Für Australien gelten keine besonderen Gesundheitsvorkehrungen. Impfungen sind nicht vorgeschrieben. Es wird generell empfohlen, vor allem in ländlichen Gebieten, Trinkwasser aus kaufbaren Flaschen zu benützen (Trinkwasserhygiene). Bei Einreisen aus Infektionsgebieten, die innerhalb der letzten 6 Tage besucht wurden, ist eine Impfung gegen Gelbfieber vorgeschrieben. Quarantäne bei fehlendem Impfnachweis.  
Die medizinische Versorgung ist gewährleistet. Krankenhäuser verlangen eine finanzielle Garantie für Behandlungen von Patienten, die nicht einer australischen Krankenversicherung angeschlossen sind. Bei schweren Erkrankungen oder schweren Verletzungen können sehr hohe Kosten anfallen. Wir empfehlen Ihnen deshalb, im Vorfeld der Reise mit Ihrer Krankenversicherung eine allfällige, kostendeckende Zusatzversicherung abzuschliessen.



- Medikamente** Erkundigen Sie sich bei Ihrem Hausarzt und nehmen Sie zwingend benötigte Medikamente aus der Schweiz mit. Vor Ort sind diese allenfalls nur gegen Rezept erhältlich. Aufgrund der strengen Einfuhrbestimmungen in Australien ist die Einfuhr von Medikamenten jeglicher Art zwingend deklarationspflichtig.
- Sicherheit** Das Land ist stabil. Aufgrund der politischen Nähe zu den Vereinigten Staaten von Amerika muss mit Terroranschlägen gerechnet werden. Sind Sie bei Grossveranstaltungen oder Konzerten (vor allem in Grossstädten) wachsam und befolgen Sie die Weisungen der lokalen Behörden.  
**Achtung:** in Australien gelten z.B. bei Tabak- und Alkoholkonsum sehr strenge Gesetze und Vorschriften.
- Währung** Die lokale Währung ist der australische Dollar.  
Die wichtigsten Kreditkarten wie Visa und Mastercard werden in touristischen Regionen, grösseren Städten, bekannten Einkaufsgeschäften, Hotels und Restaurants akzeptiert. Weniger zu empfehlen, da nicht überall akzeptiert sind American Express und Diners. Wir empfehlen Ihnen, Bargeld in kleineren Noten mit sich zu führen.  
Geld nur in offiziellen Wechselstuben umtauschen und jeweils die Quittungen dafür behalten, mit denen am Ende der Reise das Geld wieder gewechselt werden kann.
- Umrechnungskurs** Devisenmittelkurse  
Stand Anfang August 2019
- |          |   |          |
|----------|---|----------|
| CHF 1.-- | = | AUD 1.45 |
| AUD 1.-- | = | CHF 0.67 |
| USD 1.-- | = | AUD 1.44 |
| AUD 1.-- | = | USD 0.69 |
- Mietwagen** In allen Städten und touristisch gut erschlossenen Regionen werden Mietwagen verschiedener Kategorien (auch Allradfahrzeuge und Camper) durch lokale und internationale Anbieter (z.B. Europcar Australien, Maui, Britz) angeboten. Wir empfehlen Ihnen eine frühzeitige Buchung im Reisebüro, welche generell durch preisgünstige Broker erfolgt und in der Regel alle Zusatzleistungen über freie Kilometer bis hin zum Haftungsausschluss bei Kaskoversicherungen beinhaltet. Angemeldete Fahrer/-innen (über 21 Jahre) müssen bei Wagenübernahme eine gültige Kreditkarte vorlegen.  
Teilweise bestehen Beschränkungen zur Mitnahme eines Mietfahrzeuges vom Festland nach Tasmanien oder umgekehrt.  
Der Schweizerische Führerausweis ist anerkannt. Wir empfehlen Ihnen jedoch, einen internationalen Führerausweis zu besorgen. Diesen erhalten Sie beim Strassenverkehrsamt Ihres Wohnkantons gegen eine Gebühr von ca. CHF 15 (kann je nach Kanton abweichen).

## Taxis

Wir empfehlen Ihnen, lizenzierte, gekennzeichnete Taxis oder – wo verfügbar – die Dienste von Uber (einfach mit einer Mobile-App) zu nutzen.

Lizenzierte Taxis in Grossstädten kosten wie folgt:

(Abweichungen je nach Region/Stadt/Anbieter möglich)

Grundgebühr, Tag: AUD 2.50	Gefahrener Kilometer, Tag: AUD 2.19	Wartezeit: AUD 0.94/Min.
Grundgebühr, Nacht: AUD 2.50	Gefahrener Kilometer, Nacht: AUD 2.63	Wartezeit: AUD 0.94/Min.
Nachteule: AUD 6.10	Gefahrener Kilometer, Nacht: AUD 2.63	Wartezeit: AUD 0.94/Min.

Buchungsgebühr pro Fahrt: AUD 2.50

Tagesgebühr von 06:00 Uhr – 21:59 Uhr

Nachtgebühr von 22:00 Uhr – 05:59 Uhr

Nachteule von 22:00 Uhr – 05:50 Uhr (Fr – Sa und Sa – So)

## Öffentl. Verkehr

Australiens Verkehr ist gerade in den Grossstädten und Ballungszentren mit dem in europäischen Städten zu vergleichen. Bus-, Tram- und S-Bahn Netze sind sehr gut ausgebaut und bieten häufige Verbindungen, am Wochenende oft auch während der Nacht. Darüber hinaus werden dem Besucher in touristisch stark frequentierten Grossstädten auch die empfehlenswerten Möglichkeiten der «Hop-On Hop-Off» Busse geboten, die hauptsächlich an touristischen Punkten, Sehenswürdigkeiten, Museen, etc. die Reise unterbrechen und in der Regel in häufigen Abständen verkehren.

Für weitere Strecken, z.B. von der Küste ins Inland (hauptsächlich an der Ostküste) verkehren neben Linienbussen in gewissen Regionen auch Züge. Daneben verkehren durch den südlichen Kontinent von Ost nach West der legendäre «Indian Pacific», von Adelaide nach Darwin der luxuriöse «The Ghan» und von Melbourne nach Adelaide der «The Overlander». Der «Great Southern» bringt die Gäste von Adelaide nach Brisbane und der «Spirit of Queensland» entführt Sie von Brisbane nach Cairns, dem Ausgangspunkt für so viele Touren zum Grossen Barriere Riff.

Schliesslich ist das Flugzeug eines der Hauptverkehrsmittel, welches dazu dient, die bisweilen grossen Distanzen zu überwinden, das geeignete Verkehrsmittel, um rasch von Ost nach West oder von Nord nach Süd zu gelangen. Ein Flug quer durch den Kontinent dauert gute vier Flugstunden. Angeboten werden diese Flüge von «Qantas Airways», der einzigen Fluggesellschaft der Welt, die noch nie einen Unfall mit Todesfolge zu verzeichnen hat, der «Jetstar Australia», einer Tochtergesellschaft der Qantas, die neben Inlandrouten vor allem Bedarfsflüge in den asiatischen Raum anbietet und der «Virgin Australia», eine dem englischen Milliardär Branson gehörenden Fluggesellschaft mit ausgezeichnetem Ruf und ebensolchem Service. Outback-Reiseziele werden – im Moment noch – nur von Qantas bedient.



Last but not least können Sie auf gut ausgebauten Fernstrassen und Autobahnen den Kontinent mit dem Mietwagen oder dem Camper erkunden. Jedoch, gewisse regionale Strassen oder Zubringer zu touristisch stark frequentierten Regionen vor allem im Outback, wie z.B. den McDonnell Ranges im Herzen Australiens, sind auch heute noch nicht befestigt. Erkundigen Sie sich bei der Wagenmiete nach allfälligen Beschränkungen zum Befahren unbefestigter Strassen oder Zubringer.



## Hotels

Die Hotelstandards und Kategorien in Australien sind durchaus mit Europa vergleichbar. In Grosstädten und touristisch stark frequentierten Regionen (z.B. nördliches Queensland, Red Centre, Weinbaugebiete im Osten und im Westen, südliches Australien, Blue Mountains, etc.) wird von der einfachen Jugendherberge bis zum luxuriösen Fünfsternehaus, dem Boutique-Hotel oder dem schicken Ferienresort in traumhafter Landschaft alles geboten. Im Hinterland auf dem Weg zwischen Melbourne und Sydney lohnt sich ein Kurzaufenthalt auf einer typischen, australischen Farm, wo Sie am Tagesablauf der Farmer teilhaben dürfen.

Adressen und Telefonnummern der durch uns gebuchten Hotels finden Sie in den Reiseunterlagen. Generell haften Hotels nicht für Wertsachen in den Zimmern. Gehobener Hotels bieten ihren Gästen entweder Aufbewahrungsmöglichkeiten bei der Rezeption oder in den Zimmern (oft gegen Gebühren) an.



Farmaufenthalt im Hinterland von Australien

## Klima

Aufgrund der großen Nord-Süd-Ausdehnung des Kontinentes finden sich in Australien sehr unterschiedliche Klimazonen. Der Norden ist tropisch, es schließt sich ein subtropisches Gebiet an, im Süden ist das Klima gemässigt. Grundsätzlich sind die Jahreszeiten in Australien gegensätzlich zu den europäischen Jahreszeiten. Wenn auf der Nordhalbkugel Sommer ist, ist demnach zur gleichen Zeit in Australien Winter. Die wärmste Reisezeit in Australien liegt in den Monaten Oktober bis März. Zu dieser Zeit können Sie je nach Region mit Temperaturen von 25°C bis 40°C rechnen. Im Norden Australiens herrscht dann die Regenzeit und es muss täglich mit teils heftigen Niederschlägen gerechnet werden.

### Sydney in °C

	Jan	Feb	Mrz	Apr	Mai	Jun	Jul	Aug	Sep	Okt	Nov	Dez
Max. Temperatur in °C	27	27	25	23	21	18	17	19	21	23	24	26
Min. Temperatur in °C	20	20	18	15	13	10	9	10	12	14	16	18
Sonnenstunden pro Tag	7	7	7	7	6	6	6	8	8	8	8	8
Wassertemperatur in °C	23	24	23	20	18	18	16	17	18	19	19	21
Regentage pro Monat	9	9	10	11	10	8	8	6	6	8	9	8

### Cairns (tropisches Queensland) in °C

	Jan	Feb	Mrz	Apr	Mai	Jun	Jul	Aug	Sep	Okt	Nov	Dez
Max. Temperatur in °C	32	31	30	29	28	26	26	27	28	29	31	31
Min. Temperatur in °C	24	24	23	22	20	18	17	18	19	21	22	23
Sonnenstunden pro Tag	7	6	6	6	6	8	7	8	8	9	8	8
Wassertemperatur in °C	27	28	28	27	26	25	24	23	24	25	26	26
Regentage pro Monat	14	15	17	15	11	6	5	5	4	5	8	10

### Alice Springs (Red Centre) in °C

	Jan	Feb	Mrz	Apr	Mai	Jun	Jul	Aug	Sep	Okt	Nov	Dez
Max. Temperatur in °C	36	35	32	27	23	19	19	23	27	31	34	36
Min. Temperatur in °C	21	21	17	12	8	5	4	6	9	14	18	20
Sonnenstunden pro Tag	10	11	10	10	8	9	9	10	10	10	11	10
Regentage pro Monat	4	3	3	2	2	2	1	2	1	3	4	4

### Hobart (Tasmanien) in °C

	Jan	Feb	Mrz	Apr	Mai	Jun	Jul	Aug	Sep	Okt	Nov	Dez
Max. Temperatur in °C	22	22	20	17	14	12	12	13	15	17	19	20
Min. Temperatur in °C	12	12	11	9	7	5	5	5	6	8	9	11
Sonnenstunden pro Tag	8	7	6	5	4	4	4	6	6	8	6	7
Wassertemperatur in °C	15	17	16	14	13	12	12	11	11	12	13	14
Regentage pro Monat	11	10	11	12	13	14	15	15	15	16	14	13

## Netzspannung

230 Volt, 50Hz.

Mitgebrachte Elektrogeräte benötigen teilweise einen Adapter.



Stecker-Typ 1, AS/NZS 3112

## Öffnungszeiten

Die Geschäftszeit beginnt in Australien um 9.00 Uhr. Sie dauert zunächst bis zum Mittag und wird durch eine 60- bis 90-minütige Pause unterbrochen. Danach haben die Geschäfte bis 17.00 oder (Zentren, Abendverkauf) bis 21.00 Uhr geöffnet. Geschäfte in Zentren sind generell ohne Mittagspause geöffnet.

Öffnungszeiten Montag – Freitag

Teilweise sind Geschäfte am Wochenende eingeschränkt geöffnet

Vor Feiertagen schliessen Amtsstellen und Einkaufsgeschäfte oft frühzeitig.

Die folgenden Angaben sind generell. Regionale Abweichungen vorbehalten.

Verwaltung + Geschäfte: 09.00h – 17.00h

Shopping Center: 09.00h – 21.00h

Restaurants: 11.30h – 15.00h

18.00h – 23.00h

Bars + Clubs: 21.00h – 03.00h

Liquour Stores: teilweise 24 Std.

Touristeninformation: 09.00h – 17.00h

Banken: 09.30h – 16.00h

Post: 09.00h – 17.00h

## Trinken

Das beliebteste Getränk zum Essen ist Bier. Die bekanntesten Marken sind «VB» und «XXXX». Daneben werden auch Weine von bisweilen ausgezeichneter Qualität angeboten. Oft aus dem berühmten Anbaugebiet des Hunter Valley. Zum Frühstück werden verschiedene Varianten von Kaffee (die Beliebteste ist der «Flat White», ein Milchkaffee) und – very British – Tee angeboten.

## Essen

In den Grossstädten und touristisch stark frequentierten Regionen stehen dem Gast Restaurants verschiedenster Ausrichtungen, von einheimisch über italienisch, französisch, fernöstlich, arabisch oft bis hin zu währschafter, deutscher Küche zur Verfügung. Ansonsten wurde die australische Küche historisch bedingt stark durch die Briten geprägt. Typisch britische Gerichte wie z.B. der Meat-Pie (Blättertag mit Hackfleisch oder Innereien gefüllt) und Fish & Chips zählten jahrelang zu den Nummer eins Gerichten auf den Esstischen der Australier.

Die Zuwanderung von Italienern, Libanesen und Griechen hatte auch einen starken Einfluss auf die Küche Australiens. Das hat sich durch die Verwendung von frischen, regionalen Produkten bemerkbar gemacht. Aber auch Fisch und Meeresfrüchte stehen nun standardmäßig auf den Speiseplänen.

Besonders beliebt ist und bleibt aber das Grillen bei den Australiern (BBQ, australisch: Barbie). Neben diversen Fleischsorten (Rind, Känguru, Krokodil, Strauß) kommen auch Fisch und Meeresfrüchte auf den Grill. Man trifft sich im heimischen Garten, in Parks an den öffentlichen Grillstationen oder am Strand, genießt das Beisammen sein und das leckere Essen.

Selbstverständlich sind auch sämtliche Fast-Food-Ketten zu Hauf vertreten. Hungry Jack ist übrigens das australische Burger King.

Wer in Australien in den Supermarkt geht, kommt an zwei Produkten nicht vorbei:

**Vegemite** (britische Variante: Marmite): das ist ein Brotaufstrich aus Hefeextrakt. Dieser schmeckt ungefähr so als ob man sich getrocknetes Maggi auf's Brot schmirt. Oder als ob man sich einen Maggi-Brühwürfel pur in den Mund schiebt... Geschmäcker sind halt verschieden.



**TimTams:** das sind die absoluten Lieblingskekse der Australier. Es gibt sie in zig verschiedenen Varianten, so dass quasi jede Geschmacksrichtung getroffen wird.

## Trinkgelder

Üblich. Richtwert: fünf bis zehn Prozent

## Einkäufe

Wolle, Schafsfelle, Wein und vieles mehr: Finden Sie heraus, wo man in Australien Souvenirs kaufen kann.

Als tragbares Andenken sollten Sie hochwertige Produkte aus Schafsfell und Wolle in Betracht ziehen. Stellen Sie sich mit einem Paar weichen Schaffellstiefeln und australischen Wollsocken, Schals, Kissen, Decken und warmer Unterwäsche auf den Winter ein. Übernehmen Sie mit einem Akubra-Hut, Driza-Bone-Mantel oder einem Gürtel, einer Tasche oder Geldbörse aus australischem Leder die Lebensart des Outbacks. Oder stürzen Sie sich mit T-Shirts, Tauchanzügen und Surferkleidung ikonischer hiesiger Marken wie Rip Curl, Billabong und Mambo in die australische Surfkultur.

Alle Geschenke und Souvenirs können Sie in den grössten Einkaufszentren Australiens und auf den lokalen Märkten erwerben. Besuchen Sie in Sydney den beliebten The Rocks-Wochenendmarkt und den sonntags stattfindenden Sydney Opera House Market. Handgemachte Kunst, Kleider von örtlichen Designern und anspruchsvolle Australien-Souvenirs finden Sie auf den Bank Markets in Brisbane, auf den Freemantle Markets in Perth und auf den berühmten Salamanca Markets in Hobart.





Auf den Sunday Old Bus Depot Markets in Canberra findet man Sammlerstücke aller Art. Besuchen Sie die Queen Victoria Markets in Melbourne, wenn Sie günstige Lederartikel, Kleider und Geschenke kaufen möchten, oder stöbern Sie in den Gassen und Einkaufspassagen der Stadt nach lokalem Design und Mode. Kunst aus Hand der Aborigines finden Sie in der Todd Mall in Alice Springs; Parap in Darwin ist als aufstrebendes Künstlerviertel bekannt.

## Feiertage

### Feste Feiertage

(Nicht gesetzliche Feiertage sind grau dargestellt)

Feiertag	Lokaler Name	Datum
Neujahr	New Year's Day	1. Januar
Australischer Nationalfeiertag	Australia Day	26. Januar
Tag des australisch-neuseeländischen Armeekorps	ANZAC Day	25. April
Nationaltag der Ureinwohner	National Aboriginal Day	14. September
Heiligabend	Christmas Eve	24. Dezember
Weihnachten	Christmas Day	25. Dezember
2. Weihnachtsfeiertag	Boxing Day	26. Dezember
Silvester	New Years Eve	31. Dezember

### Bewegliche Feiertage

(Aktuelles Jahr und Folgejahre)

Feiertag	Lokaler Name	2019	2020	2021	2022	2023
Tag der Arbeit (nur Western-Australia)	Labour Day	4. Mär	2. Mär	1. Mär	7. Mär	6. Mär
Tag der Arbeit (nur Victoria)	Labour Day	11. Mär	9. Mär	8. Mär	14. Mär	13. Mär
Canberra-Tag (nur Capital Territory)	Canberra Day	11. Mär	9. Mär	8. Mär	14. Mär	13. Mär
Tag der Arbeit (nur Capital Territory)	Labour Day	18. Mär	16. Mär	15. Mär	21. Mär	20. Mär
Karfreitag	Good Friday	19. Apr	10. Apr	2. Apr	15. Apr	7. Apr
Karsamstag	Holy Saturday	20. Apr	11. Apr	3. Apr	16. Apr	8. Apr
Ostersonntag	Easter Sunday	21. Apr	12. Apr	4. Apr	17. Apr	9. Apr
Ostermontag	Easter Monday	22. Apr	13. Apr	5. Apr	18. Apr	10. Apr
Tag der Arbeit (nur Queensland)	Labour Day	6. Mai	4. Mai	3. Mai	2. Mai	1. Mai
Muttertag	Mother's Day	12. Mai	10. Mai	9. Mai	8. Mai	14. Mai
Geburtstag der Königin	Queen's Birthday	10. Jun	8. Jun	14. Jun	13. Jun	12. Jun
Vatertag	Father's Day	1. Sep	6. Sep	5. Sep	4. Sep	3. Sep
Familientag (nur Capital Territory)	Family & Community Day	16. Sep	21. Sep	20. Sep	19. Sep	18. Sep
Tag der Arbeit (nur New South Wales)	Labour Day	7. Okt	5. Okt	4. Okt	3. Okt	2. Okt
Picknick-Tag (nur Northern Territory)	Picnic Day	7. Okt	5. Okt	4. Okt	3. Okt	2. Okt
Tag der Arbeit (nur South Australia)	Labour Day	14. Okt	12. Okt	11. Okt	10. Okt	9. Okt
Melbourne Cup (nur Victoria)	Melbourne Cup Day	5. Nov	3. Nov	2. Nov	1. Nov	7. Nov
Erntedankfest	Thanksgiving Day	28. Nov	26. Nov	25. Nov	24. Nov	23. Nov

**Lokalvertretung** Reisebüro HARRY KOLB AG  
Seestrasse 70  
8802 Kilchberg ZH  
Schweiz  
Tel. +41 44 715 36 36

**Schweiz SOS** Herr Harry Kolb  
Tel. +41 79 667 89 69

**Botschaft** Consulate General of Switzerland (Sydney)  
101 Grafton Street, Cnr Grosvenor Street  
Tower 2, Level 23  
Bondi Junction, NSW 2022  
Australia  
Tel. +61 2 8383 40 00  
sydney@eda.admin.ch

### **Zollbestimmungen Australien:**



Die Einfuhrbestimmungen für Australien sind sehr streng und sollten in jedem Fall eingehalten werden, da bei einem Regelverstoss eine Geldstrafe von bis zu 66'000 AUD oder eine Haftstrafe von bis zu 10 Jahren anfallen können. Dies wäre der Extremfall, symbolisiert jedoch, dass ein Vergehen diesbezüglich nicht als Kavaliersdelikt aufgefasst wird. Damit man weiss, was alles mit ins Land darf und was besser zu Hause bleibt beziehungsweise beim australischen Zoll deklariert werden muss, haben wir eine Liste (die kein Anrecht auf Vollständigkeit erhebt) mit den wichtigsten Beispielen erstellt und diese mit Erläuterungen versehen.

**Zollfrei** mitgeführt können Gegenstände, die für den persönlichen Bedarf des Reisenden bestimmt sind, wie Kleidung, Wäsche, Schuhe, Toilettenartikel usw. Für Touristen aus Nicht-Nachbarländern, Einreisende mit längerem Aufenthalt, Einwanderer und Rückkehrer.

#### **Nahrungsmittel (nicht einführen):**

Obst, Gemüse, Nüsse, Milchprodukte, Wurst, Käse, Honig, Eier, Fleisch, Fisch etc. (egal ob verschweißt, getrocknet oder eingelegt)

Tierische Produkte: Pelze, Federn, Wolle, Tierhaare, Felle, Muscheln, Tierfutter etc. dürfen, wenn, dann nur mit einzuholender Genehmigung eingeführt werden.

#### **Pflanzliche Produkte (nicht einführen):**

Blätter, Körbe, Taschen, Gestecke, Kräuter, Erde, Samen, Holzgegenstände etc.

#### **Medikamente (nach Vorabklärung einführen):**

Alle rezeptpflichtigen Medikamente, wie beispielsweise die Anti-Baby-Pille etc. (Gültiges Rezept und kurzes Schreiben des zuständigen Arztes auf Englisch mitführen)

#### **Alkohol & Tabak:**

Höchstens 2,25 Liter Alkohol (Wein, Bier, Spirituosen) & 25 Zigaretten oder 25 Gramm Tabakwaren (verschlossenes Päckchen) sowie ein bereits geöffnetes Päckchen dürfen zollfrei ins Land eingeführt werden.

#### **Devisen:**

10'000 AUD dürfen nicht überschritten werden.

#### **Allgemeines:**

Ein Warenwert von 1'000 AUD darf nicht überschritten werden.

Waffen, Steroide und Drogen dürfen **nicht** nach Australien eingeführt werden.

### **Wichtige Hinweise:**

Es empfiehlt sich, auf der im Flugzeug ausgehändigten "Incoming Passenger Card" lieber etwas zu viel als zu wenig anzugeben, da die Einfuhrbestimmungen in Australien wirklich sehr ernst zu nehmen sind. Des Weiteren ist zu vermerken, dass es in der Regel nicht sehr lange dauert, bis die Zöllner die deklarierten Produkte inspiziert haben und man aus der Kontrolle wieder heraus ist.

Auch wenn es mit Keksen, Schokolade, Holzschmuck oder Daunenschlafsäcken beim Zoll keine Probleme gibt, sollte man diese **deklarieren**, da sie teilweise aus pflanzlichem beziehungsweise aus tierischem Material bestehen können.

Vor Abflug ist z.B. die Campingausrüstung gründlich zu reinigen (Bsp.: Erdreste an Schuhen, Zeltboden, etc.), da ein verschmutztes Equipment den Zoll keinesfalls passieren wird.

Reisenden unter 16 Jahren steht nur die Hälfte der jeweiligen Freimengen zu.



### **Schweiz:**

Bis zu fünf Liter Wein und Bier sowie 250 Zigaretten: Für die Einfuhr von Lebensmitteln, Alkohol und anderen Genussmitteln gelten bestimmte Zollbestimmungen in der Schweiz. Andere Produkte sind wiederum zollfrei. Lesen Sie hier, was Sie beachten sollten und wo die Freigrenze liegt.

#### **Warenwert über 300 Franken ist mehrwertsteuerpflichtig**

Verwechseln Sie die Mehrwertsteuer nicht mit der Zollgebühr. Unabhängig von den Zollabgaben wird auf alle Einfuhren über 300 Franken eine Mehrwertsteuer von 8 Prozent des Gesamtwerts erhoben. Schweizer können sich aber die im Ausland gezahlte Umsatzsteuer rückerstatten lassen. Für die meisten Lebensmittel gilt ein reduzierter Satz von 7 Prozent.

Folgende Produkte dürfen Sie zollfrei in die Schweiz einführen:

- Milchprodukte (ausgenommen Butter und Rahm, siehe Tabelle)
- Eier
- Gemüse
- Früchte
- Getreideprodukte
- Kartoffelerzeugnisse
- Schnittblumen



